



Obec Reča

PROGRAM
HOSPODÁRSKEHO A SOCIÁLNEHO
ROZVOJA OBCE
REČA

NA ROKY 2015 – 2020



Názov	Program hospodárskeho a sociálneho rozvoja obce Reca na roky 2015 – 2020
Územné vymedzenie	Obec Reca, okres Senec, Bratislavský kraj
ÚPN-O schválený	áno
Dátum schválenia PHSR	11. 06. 2015
Dátum platnosti	do 31.12. 2020
Verzia	1.0
Publikovaný verejne	www.obecreca.sk
Forma spracovania	s pomocou externých expertov
Riadenie procesu spracovania	garant + koordinátor
Obdobie spracovania	marec – máj 2015
Financovanie	z vlastných zdrojov obce

Ekoplán, s.r.o. Bratislava

plány a projekty pre obce a mestá – územné plány, PHSR, regenerácie sídiel, EIA/SEA

www.ekoplan.cityplan.eu

Obsah

1. Úvod	5
1.1 Účel programového dokumentu	5
1.2 Metodika spracovania a priebeh prác na príprave programového dokumentu	7
1.3 Hodnotenie uplatňovanej stratégie a realizovaných projektov	10
2. Analytická časť	12
2.1 Analýza vnútorného prostredia	12
2.1.1 Základná charakteristika obce	
2.1.2 História obce	
2.1.3 Obyvateľstvo a demografická situácia	
2.1.4 Trh práce a sociálna situácia	
2.1.5 Hospodárska základňa	
2.1.6 Občianska vybavenosť	
2.1.7 Kultúra, spoločenské aktivity a neziskový sektor	
2.1.8 Bývanie a bytový fond	
2.1.9 Dopravná a technická infraštruktúra	
2.1.10 Prírodné podmienky a životné prostredie	
2.1.11 Štruktúra samosprávy a hospodárenie obce	
2.1.12 Analýza pripravovaných projektov	
2.1.13 Analýza silných stránok a slabých stránok územia	
2.2 Analýza vonkajšieho prostredia	31
2.2.1 Analýza regionálnych vzťahov a väzieb	
2.2.2 Analýza hlavných vonkajších faktorov rozvoja a ich vplyvu	
2.2.3 Analýza príležitostí a ohrození pre rast a rozvoj územia	
2.3 Zhodnotenie súčasného stavu územia	37
2.3.1 SWOT analýza	
2.3.2 STEEP analýza	
2.3.3 Analýza problémov a možných rizík	
2.3.4 Prognóza budúceho vývoja a identifikácia východísk	
3. Strategická časť	44
3.1 Strategická vízia	44
3.2 Návrh a opis stratégie	44
3.3 Strategické ciele	47
4. Programová časť	49
4.1 Návrh opatrení a aktivít	49
4.2 Opatrenia a aktivity pre Prioritnú oblasť A – Investície do základnej infraštruktúry	52
4.3 Opatrenia a aktivity pre Prioritnú oblasť B – Vyvážený prístup k rozvoju bývania, podnikania a tvorby životného prostredia.	58

4.4 Opatrenia a aktivity pre Prioritnú oblasť C – Služby a možnosti pre obyvateľov a návštevníkov	63
5. Realizačná časť	67
5.1 Organizačné a inštitucionálne zabezpečenie realizácie	67
5.2 Časový harmonogram realizácie.	67
5.3 Monitorovanie a hodnotenie plnenia programového dokumentu	68
5.4 Komunikačná stratégia k cieľovým skupinám.	70
5.5 Akčný plán iniciačný	71
6. Finančná časť	73
6.1 Finančné zabezpečenie realizácie	73
6.2 Finančný plán.	75
7. Záver	79
8. Prílohy	80
8.1 Zoznam členov pracovnej skupiny	80
8.2 Zoznam informačných zdrojov a východiskových dokumentov.	80
8.3 Zoznam použitých skratiek.	81

1. Úvod

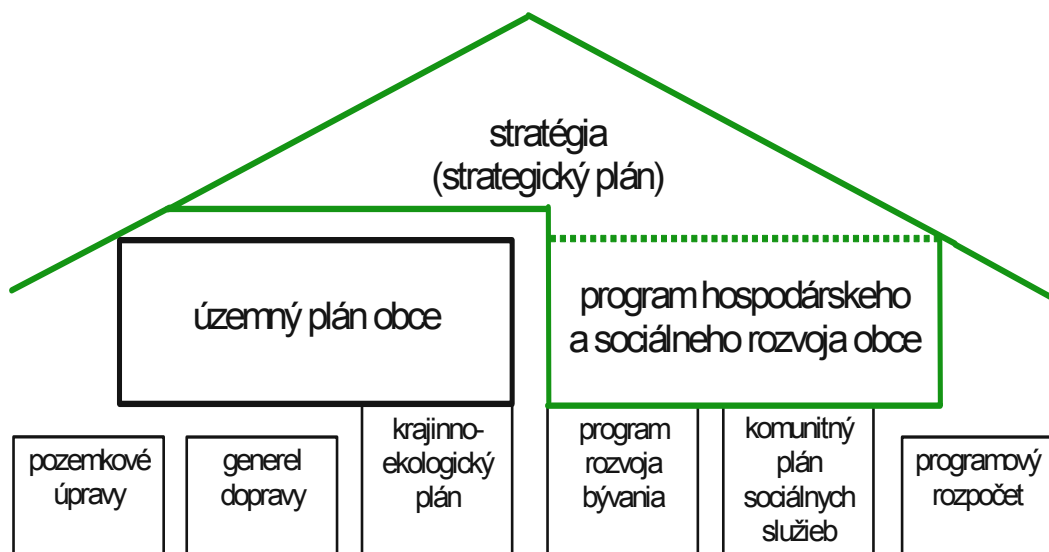
1.1 Účel programového dokumentu

Úlohy a kompetencie obcí pri uskutočňovaní podpory regionálneho rozvoja vyplývajú obciam zo Zákona č. 416/2001 Z. z. o prechode niektorých pôsobností z orgánov štátnej správy na obce a vyššie územné celky a zo Zákona č. 539/2008 Z.z. o podpore regionálneho rozvoja, v znení zákona č. 309/2014 Z.z.

Program hospodárskeho a sociálneho rozvoja obce (ďalej len „program rozvoja“ alebo PHSR) má charakter strategického, t. j. strednodobého až dlhodobého rozvojového dokumentu. Plánovací horizont strategickjei časti programu rozvoja obce Reca sa ťažiskovo ťýka programovacieho obdobia 2014-2020, s výhľadovým horizontom do roku 2025.

Program rozvoja je nositeľom rozvojovej politiky obce, predstáv jej vedenia a obyvateľov o smerovaní rozvoja obce. Obec Reca vypracovaním programu rozvoja dáva najavo záujem o svoju budúcnosť, ako aj budúcnosť svojich obyvateľov a súčasne tým preberá na seba zodpovednosť za ďalší rozvoj obce. V podobe tohto dokumentu získava nástroj na aktívne riadenie rozvoja, založené na iniciovaní potrebných a žiadúcich zmien. Jasné stanovenie rozvojových priorit umožní obci realizovať dlhodobý rozvoj založený na cielenej stratégii a nie na náhlych, nekoordinovaných rozhodnutiach.

Program hospodárskeho a sociálneho rozvoja obce ako dokument zastrešujúci rozvojovú politiku na miestnej úrovni



Zdroj: Coplák, J. Miestne strategické plánovanie a jeho väzby s územným plánovaním. Habilitačná práca. - Bratislava : FA STU, 2013

Program rozvoja je komplexným dokumentom, integrujúcim otázky rozvoja fyzických štruktúr so sociálnymi, ekonomickými a ďalšími aspektmi. Preto jeho úlohou je zastrešovať ostatné plánovacie dokumenty a odvetvové koncepcie spracované na miestnej úrovni. Na rozdiel od územného plánu, ktorý rieši najmä otázky fyzického rozvoja územia (lokalizáciu zástavby a priestorové regulatívy pre stavebný rozvoj, funkčné využitie rozvojových plôch),

program rozvoja sa podrobnejšie zaoberá otázkami ekonomického a sociálneho rozvoja, čím vo vzťahu k územnému plánu plní komplementárnu funkciu.

Aj keď ide o komplexný dokument, jeho cieľom nie je vyčerpávajúco obsiahnuť všetky problémy a nájsť na ne riešenie. Podstatou je z množstva problémov a problémových okruhov identifikovať tie, ktoré sú v danom prostredí kritické. Za účelom dosiahnutia čo najvyššej efektivity a reálnosti cieľov sústreďuje zdroje na niekoľko prioritných cieľov, resp. prioritných oblastí rozvoja.

Dlhší plánovací horizont znamená veľkú mieru neistoty a rizika, ktoré nemožno vopred predvídať s dostatočnou presnosťou. Preto má program rozvoja charakter otvorenej, flexibilnej koncepcie, schopnej reagovať na aktuálne zmeny východiskových podmienok. Aby bol program rozvoja skutočne živým dokumentom, musí byť permanentne aktualizovaný.

Z právneho hľadiska je dokumentom koordinačným, ktorý nemá charakter všeobecne záväzného predpisu. Zámery obsiahnuté v tomto dokumente sú záväzné len pre obstarávateľa v rovine morálneho a politického záväzku, daného schválením dokumentu v obecnom zastupiteľstve. Ostatné fyzické a právnické osoby sú programom viazané len do tej miery, s ktorou sami vyslovili súhlas.

Výlučné kompetencie pri obstarávaní programu má obec a jej výkonné orgány. Na základe Zákona č. 416/2001 Z. z. o prechode niektorých pôsobností z orgánov štátnej správy na obce a vyššie územné celky, získali obce na úseku regionálneho rozvoja právomoc vypracúvať program hospodárskeho a sociálneho rozvoja (čl. I., § 2). Obecné zastupiteľstvo program rozvoja schvaľuje, rovnako ako aj aktualizácie tohto dokumentu.

Obsah programu hospodárskeho a sociálneho rozvoja je legislatívne vymedzený Zákomom č. 539/2008 Z. z. o podpore regionálneho rozvoja v znení neskorších predpisov v §8 nasledovne:

(1) Program rozvoja obce vytvorený v partnerstve

a) analytickej časti, ktorá obsahuje komplexné hodnotenie a analýzu východiskovej situácie obce, odhad jej budúceho vývoja, možné riziká a ohrozenia vo väzbe na existujúce stratégie a koncepcie a využívanie vnútorného potenciálu územia, jeho limitov a rozvoja, definovanie podmienok udržateľného rozvoja obce,

b) strategickej časti, ktorá obsahuje stratégiu rozvoja obce pri zohľadnení jej vnútorných špecifík a určí hlavné smery, priority a ciele rozvoja obce rešpektovaním princípov regionálnej politiky s cieľom dosiahnutia vyváženého udržateľného rozvoja územia,

c) programovej časti, ktorá obsahuje najmä zoznam opatrení a aktivít na zabezpečenie realizácie programu rozvoja obce,

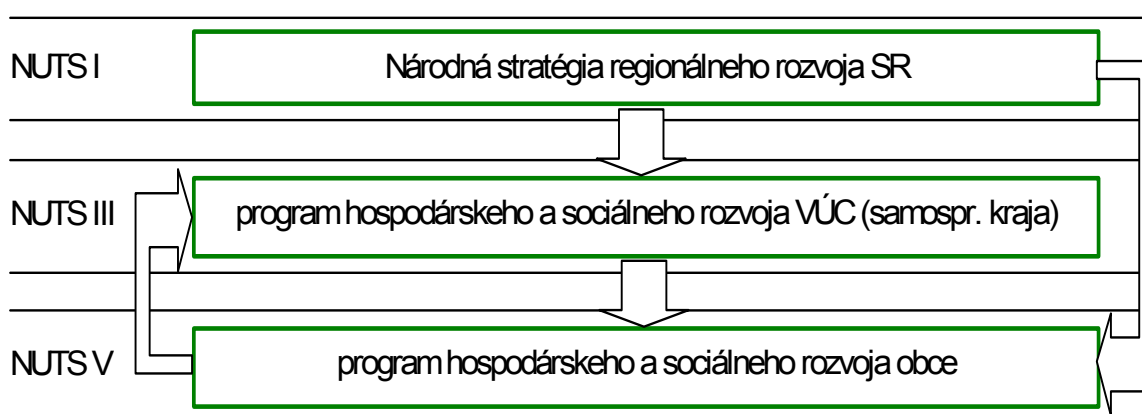
d) realizačnej časti, ktorá je zameraná na popis postupov inštitucionálneho zabezpečenia formou partnerstva a organizačné zabezpečenie realizácie programu rozvoja obce, systém monitorovania a hodnotenia plnenia programu rozvoja obce s ustanovením merateľných ukazovateľov, vecný a časový harmonogram realizácie programu rozvoja obce formou akčných plánov, a

e) finančnej časti, ktorá obsahuje finančné zabezpečenie jednotlivých opatrení a aktivít, inštitucionálnej a organizačnej stránky realizácie programu rozvoja obce.

Vypracovaním tohto dokumentu obec naplňa jeden zo základných princípov regionálnej politiky Európskej únie – princíp programovania. Súčasne tak zvýši svoje šance získať finančnú podporu na realizáciu projektov zo štrukturálnych fondov, keďže obec musí preukázať súlad zamýšľaného projektu s regionálnymi stratégiami i miestnou stratégiou, ktorú reprezentuje program hospodárskeho a sociálneho rozvoja obce.

Pri spracovaní Programu hospodárskeho rozvoja a sociálneho rozvoja obce Reca sa prihliadalo na to, aby ciele a opatrenia stanovené v tomto dokumente boli v súlade s nadradenými programovými dokumentmi regionálneho rozvoja – predovšetkým s Programom hospodárskeho a sociálneho rozvoja Bratislavského samosprávneho kraja.

Sústava základných programových dokumentov na podporu regionálneho rozvoja v SR



Zdroj: vlastné spracovanie

1.2 Metodika spracovania a priebeh prác na príprave programového dokumentu

Metodika

Súčasťou tohto dokumentu je stručný opis metodiky a procesu tvorby programu rozvoja obce. Cieľom je uľahčiť spravovanie a ďalšiu modifikáciu dokumentu a umožniť lepšie pochopenie princípov strategického plánovania smerom k širšej verejnosti, predovšetkým spolutvorcom a užívateľom plánu. Predpokladá sa, že po ukončení etapy prípravy programu ho jeho užívatelia budú sami prispôbovať meniacim sa podmienkam. Pri rešpektovaní metodických postupov by nemalo dôjsť k narušeniu konzistentnosti myšlienok obsiahnutých v dokumente.

Dokument bol vypracovaný v súlade s platnou Metodikou na vypracovanie programu hospodárskeho a sociálneho rozvoja obce/obcí/VÚC, verzia 1.0. a 2.0. Pri usmerňovaní plánovacieho procesu a spracovaní dokumentu boli aplikované metodické postupy vyvinuté v rámci viacerých výskumných projektov (projekt APVT Metodika tvorby

strategického rozvojového plánu obce) a ďalších domácich a zahraničných metodík strategického plánovania na komunálnej úrovni (p. metodické podklady – kap. 8.2).

Plánovací postup

Proces tvorby programu rozvoja obce tvoria 3 hlavné etapy:

- analýzy
- tvorba stratégie
- operatívne plánovanie (programovanie) – tvorba programovej, realizačnej a finančnej časti

Informácie pre analýzy poskytla obec, ďalšie informácie boli získané priamymi prieskumami v teréne, diskusiami s predstaviteľmi obce. Informácie pre analýzy regionálneho kontextu sme čerpali z rozvojových dokumentov regionálnej úrovne.

Analýzy, podobne ako aj samotná rozvojová stratégia, sa sústreďovali len na rozhodujúce faktory a kľúčové prvky. Preto sú kvalitatívne hodnotenia uprednostnené pred kvantitou vstupných dát. Úlohou analýz je poskytnúť odpoveď na otázku, „kde sa obec v súčasnosti nachádza“.

Ďalším krokom bola syntéza parciálnych analýz použitím štandardnej metódy strategického plánovania – SWOT analýzy. Výsledkom bola strategická diagnostika obce, nevyhnutná pre stanovenie rozvojových cieľov.

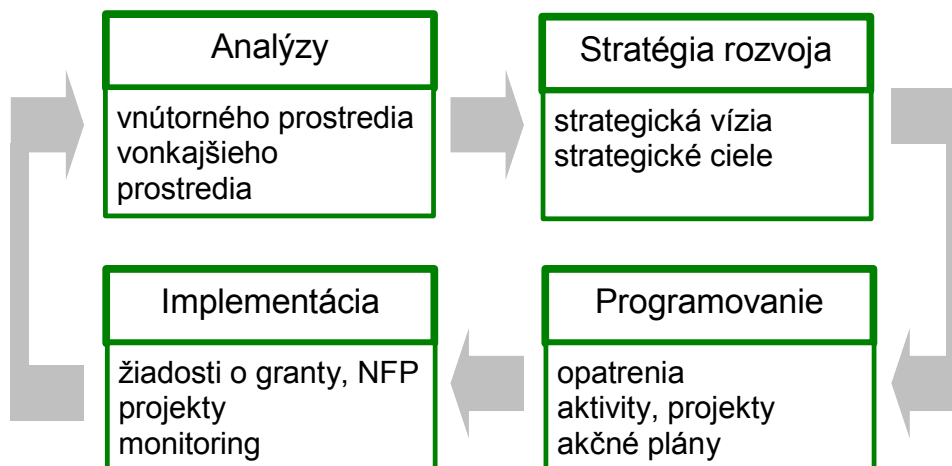
Ďalšou etapou programového dokumentu je tvorba stratégie, pozostávajúca zo strategickej vízie, podrobnejšie definovanej vo forme sústavy strategických cieľov.

Vo fáze operatívneho plánovania (programovania) boli stanovené konkrétne opatrenia, aktivity a rámcové projekty – akčné plány, ktoré majú viesť k naplneniu vízie a dlhodobých cieľov. To znamená, že pokiaľ predmetom stanovenia rozvojovej stratégie bolo zodpovedať otázku „kde chceme byť?“, tak akčné plány majú povedať „ako sa tam dostaneme“.

Harmonogram spracovania PHSR

Termín (2015)	I	II	III	IV	V	VI	VII	VIII	IX	X	XI	XII
Úvod												
Analytická časť												
Strategická časť												
Programová časť												
Realizačná časť												
Finančná časť												
Záver												

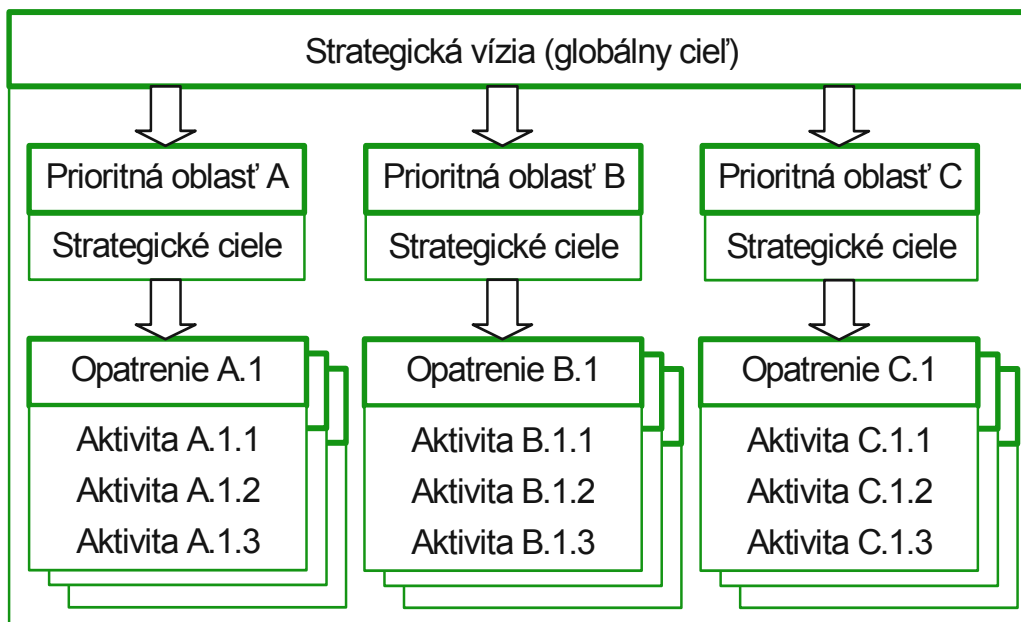
Postup spracovania programu hospodárskeho a sociálneho rozvoja obce



Zdroj: vlastné spracovanie

Program rozvoja obce má hierarchickú štruktúru, ktorá smeruje od všeobecného ku konkrétnemu, resp. od celkového k špecifickému. Hierarchia začína globálnym cieľom strategickej vízie, pokračuje strategickými cieľmi rozdelenými podľa prioritných oblastí a uzatvára ju sústava opatrení, projektov a aktivít zhrnutých v akčných plánoch. Hierarchické usporiadanie znamená aj rozdielne časové horizonty. Program rozvoja obce je teda integrovaným plánovacím dokumentom (preto sa používa označenie „program“ a nie „plán“) zahŕňajúcim strategickú časť, ktorú tvoria dlhodobejšie ciele a programovú časť – opatrenia, aktivity a projekty realizovateľné v kratšom období.

Princíp hierarchickej štruktúry programu rozvoja obce



Zdroj: Coplák, J. Miestne strategické plánovanie a jeho väzby s územným plánovaním. Habilitačná práca. - Bratislava : FA STU, 2013

1.3 Hodnotenie uplatňovanej stratégie a realizovaných projektov

Obec pristupuje koncepčne k usmerňovaniu svojho rozvoja na základe aktuálnych plánovacích dokumentov – územného plánu obce a programu hospodárskeho a sociálneho rozvoja obce.

Práce na doterajšom programe rozvoja sa začali v roku 2008 a dokument bol schválený v obecnom zastupiteľstve 10.7.2008.

Na základe ustanovenia § 18 ods. 2 Zákona č. 539/2008 Z. z. o podpore regionálneho rozvoja bolo nutné uviesť programové dokumenty do súladu s ustanoveniami uvedeného zákona. Obec preto v roku 2011 iniciovala obstaranie aktualizácie dokumentu, schváleného v roku 2012. Aktualizáciou boli vykonané nasledovné úpravy:

- úpravy štruktúry dokumentu (názvov a radenia kapitol) v súlade s § 8 ods. 4 a 5 Zákona č. 539/2008 Z. z.
- aktualizácia údajov analytickej časti – doplnenie aktuálnych demografických údajov, analýza väzieb na aktuálne strategické dokumenty rôznych hierarchických úrovní
- aktualizácia opatrení a aktivít programovej časti

Z hodnotenia plnenia doterajšieho PHSR obce vyplynulo, že rozvojová stratégia obce je v zásade naďalej aktuálna a nevyžaduje podstatnejšie úpravy. V uplynulom období boli čiastočne alebo úplne realizované viaceré kľúčové projekty / aktivity, navrhované v doterajšom PHSR.

Ex-post hodnotenie doterajšieho PHSR – zoznam realizovaných a čiastočne realizovaných projektov

Č.	Názov aktivity / projektu	Rok začatia	Rok ukonč.	Ukazovateľ (%splnenia)	Náklady v EUR	Zdroje
A.1.1	Dokončenie rekonštrukcie budovy a areálu ZŠ			100%	45000	obec
A.1.4	Rekonštrukcia kultúrneho domu - vnútorná			100%	20000	obec
A.2.1	Vybudovanie detského ihriska			100%	25000	obec
A.2.3	Vybudovanie javiska pre kultúrno-spoločenské podujatia			100%	8000	obec
A.5.3	Rozšírenie miestneho rozhlasu			100%	10000	dotácia
C.1.3	Poriadanie zájazdov za kultúrou			100%		obec
C.3.1	Doplnenie obsahu a permanentná aktualizácia webstránky obce			100%		obec
C.7.1	Monitorovacie kamery			100%		dotácia
	Vybudovanie oddychového parku			100%	27000	obec

Do nového programu rozvoja bolo z predchádzajúceho dokumentu prevzatých niekoľko navrhovaných aktivít a projektov, pričom boli modifikované podľa aktuálnej situácie. Doplnená bola aj analytická časť. Výsledný dokument bol z obsahového a procesného hľadiska obstarania prispôsobený záväzným požiadavkám novej metodiky.

2. Analytická časť

Analytická časť pozostáva z komplexnej situačnej analýzy vnútorného a vonkajšieho prostredia. Je štruktúrovaná podľa hlavných oblastí života obce a funkčných subsystémov. Okrem analýz samotnej obce bolo treba väčšiu pozornosť venovať analýzám externého prostredia, s cieľom identifikovať konkurenčné aktivity v regióne i možnosti ďalšej spolupráce s okolitými obcami. Na základe situačnej analýzy bola vypracovaná celková sumarizácia – zhodnotenie súčasného stavu územia.

Pre spracovanie analytickej časti boli okrem informačných zdrojov uvedených v kap. 8.2 použité súbory dát, ktoré poskytla obec a dáta zverejňované Štatistickým úradom SR. Ďalšie informácie boli získané priamymi prieskumami v teréne, miestnym zisťovaním, diskusiami s predstaviteľmi obce. Informácie pre analýzy regionálneho kontextu sme čerpali z rozvojových dokumentov regionálnej úrovne.

Analýzy technického vybavenia, urbanistickej štruktúry a bytového fondu sú v programe rozvoja sumarizované len v skrátenej podobe, vzhľadom k tomu, že technické detaily sú podrobnejšie popísané v aktuálnej územnoplánovacej dokumentácii obce.

Zoznam použitých kvantitatívnych a kvalitatívnych dát

Oblasť dát /téma	Zdroj dát	Webová stránka
Demografia	Štatistický úrad SR	www.statistics.sk
Bývanie	Štatistický úrad SR	www.statistics.sk
Školstvo a vzdelávanie	obec	–
Zdravotníctvo	–	–
Sociálna starostlivosť	obec	–
Ekonomická situácia	obec	–
Životné prostredie	MŽP SR	www.enviroportal.sk

2.1 Analýza vnútorného prostredia

2.1.1 Základná charakteristika obce

Obec Reca leží západnej časti Podunajskej roviny. Reliéf je rovinný, s minimálnym kolísaním nadmorskej výšky okolo 124 m.n.m . Územie je odlesnené a intenzívne poľnohospodársky využívané. Na základe počtu obyvateľov sa obec Reca zaraďuje medzi stredne veľké obce (1511 obyvateľov). V blízkosti obce prechádzajú významné dopravné koridory – diaľnica D1 a štátna cesta I. triedy č. I/61 Bratislava–Trnava - Žilina. Najbližšími mestom je Senec. Z hľadiska administratívneho členenia je obec súčasťou okresu Senec a Bratislavského kraja.

2.1.2 História obce a pamiatky

Historický vývoj

Z vykopávkov sa zistilo, že územie obce bolo osídlené už v 6. storočí pred n. l. kelenderberskou kultúrou zo staršej doby železnej. Osídlenie pozostávalo z ústrednej mohyly, ktorá sa zachovala a z 8 menších, usporiadaných do kruhu.

Prvá písomná zmienka o obci je z roku 1256. V listine Belu IV. sa spomína ako Petrum Magistrum de Retha, roku 1310 ako osada. Patrila hradu Bratislava, v 13. – 14. storočí sa stala majetkom tunajších zemanov, neskôr aj iných zemianskych rodín. Roku 1828 mala 142 domov a 1045 obyvateľov. V roku 1843 tu žilo 1026 obyvateľov, z toho 491 katolíkov a 337 veriacich reformovanej cirkvi, 49 evanjelikov a 149 židov. Obyvatelia sa zaoberali poľnohospodárstvom, chovom hovädzieho dobytku, ošípaných, hydiny, koní. V 17. storočí, v dobe rozpadu skalického zboru po roku 1671 sa tu etabloval bol zbor českých exulantov (český diasporálny zbor) a vybudoval tu husitskú modlitebňu.

V roku 1813 bola otvorená jednotriedna škola, v roku 1884 bola vybudovaná železnica. V rokoch 1924 – 26 vznikla na rozparcelovaných veľkostatkoch na území obce osada Nový Svet, osídlená slovenskými kolonistami z obce Kšinná (okr. Topoľčany). V 30. rokoch 20 storočia vznikli v obci viaceré inštitúcie (1931 – základná ľudová škola s vyučovacím jazykom maďarským, 1935 – základná ľudová škola s vyučovacím jazykom slovenským, 1935 – pošta). V rokoch 1938 – 1945 bola obec pripojená k Maďarsku. Osady Nový Svet a Pereš boli k obci Reca územne pripojené v roku 1960. Miestna časť Nový Svet sa od obce opäťovne odčlenila 1.1. 2003.

Kultúrno-historické pamiatky

Na území obce Reca sa nenachádzajú objekty zapísané v Ústrednom zozname pamiatkového fondu. Sú tu však viaceré významné sakrálne pamiatky:

- kostol reformovanej kresťanskej cirkvi zo 17. storočia, rozšírený v r. 1760, veža z roku 1867
- rímskokatolícky kostol sv. Štefana z roku 1817, barokovo-klasicistický, postavený na mieste barokovej kaplnky z r. 1727
- zborový dom (modlitebňa českých exulantov) zo 17. storočia, renesančná

Na území obce sa vyskytuje pôvodná dobová zástavba, zachovaná najmä na hlavnej ulici. Urbanisticko–architektonická štruktúra obce nesie čiastočne zachované znaky typickej vidieckej jednopodlažnej zástavby. Pôvodnú zástavbu reprezentujú domy s pozdĺžnym radením priestorov za sebou, so stanovou strechou, valbou do ulice a štítom orientovaným do záhrad.

2.1.3 Obyvateľstvo a demografická situácia

Vývoj počtu obyvateľov odzrkadľuje socio-kultúrne, demografické a ekonomické procesy prebiehajúce na úrovni celej spoločnosti, no sčasti je aj odrazom postavenia obce v štruktúre osídlenia a lokálnych zmien.

Počet obyvateľov sa za posledných 150 rokov až do 30. rokov 20. storočia pohyboval v relatívne úzkom rozmedzí 1000 – 1200 obyvateľov. V roku 1930 prekročil hranicu 1200 obyvateľov a približne na tejto úrovni zotrval ďalšie tri dekády. Po 2. svetovej vojne nastáva mimoriadne prudký rast počtu obyvateľov. Do roku 1961 stúpol počet obyvateľov na 1784, čo je historicky najvyššia úroveň. V nasledujúcich desaťročiach počet obyvateľov trvalo a prudko klesal. Tento vývoj bol dôsledkom sťahovania obyvateľov do miest, v ktorých sa sústredila priemyselná výroba, za podpory masívnej bytovej výstavby. Úbytok obyvateľov urýchlila skutočnosť, že obec Reca bola zaradená medzi nestrediskové obce bez perspektívy rozvoja, v ktorých sa bytová výstavba zastavila. V tomto období počet obyvateľov obce poklesol až o 35% – väčšina sa odsťahovala do Bratislavy, v menšej miere aj do Senca a Galanty.

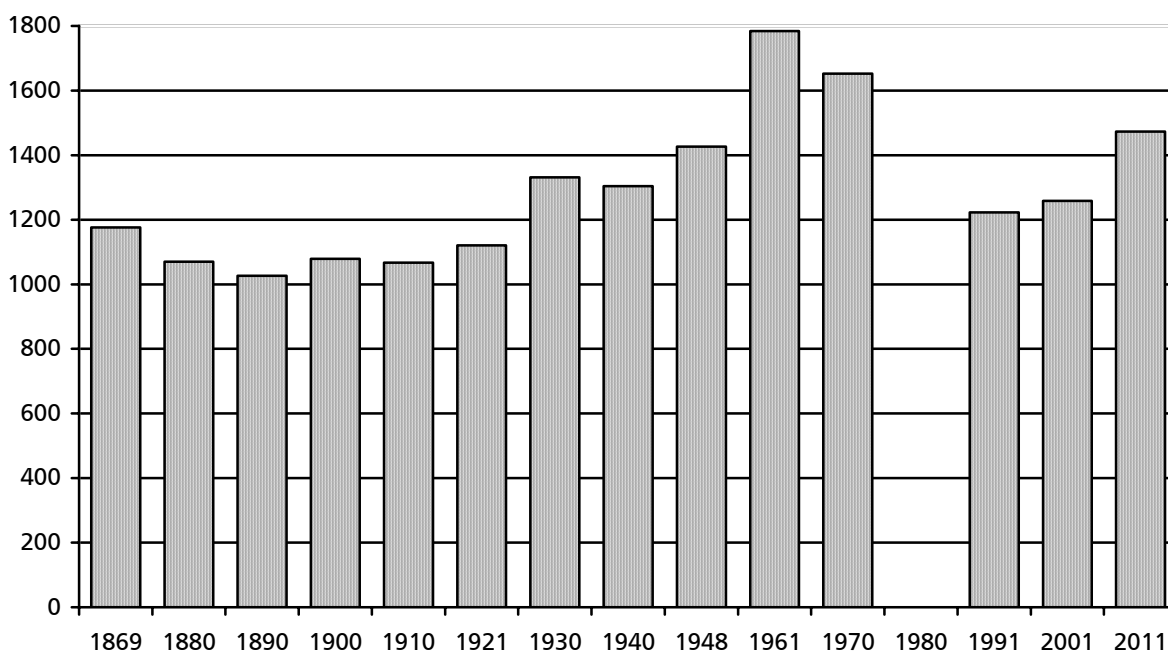
Po prepade bytovej výstavby v Bratislave sa utlmili aj migračné prúdy a počet obyvateľov sa stabilizoval. Od polovice 90. rokov sa začína prejavovať trend spätnej migrácie (návrat tých obyvateľov, ktorí sa v uplynulom období z obce odsťahovali do miest). Počet obyvateľov opäť začína rásť – od roku 2002 má obec trvale kladný migračný prírastok. V roku 2007 prekročil počet obyvateľov hranicu 1300 a do roku 2014 stúpol na 1511. Tento nárast je spôsobený prisťahovaním obyvateľov z Bratislavy ako prejav globálnejšieho trendu suburbanizácie zasahujúceho imigračné (prímestské) pásma väčších miest, ktoré sú významnými hospodárskymi strediskami.

Suburbanizačné tendencie sú charakteristické presunom obyvateľov z miest do ich blízkeho vidieckeho zázemia. Oproti iným obciam, ktoré sú situované bližšie k Bratislave, však fáza rastu počtu obyvateľov prichádza s oneskorením asi 3 – 5 rokov a má zatiaľ nižšiu dynamiku.

Vývoj počtu obyvateľstva

Rok Sčítania obyv.	Počet obyvateľov	Rok	Počet obyvateľov
1869	1176	1998	1217
1880	1070	1999	1227
1890	1026	2000	1223
1900	1079	2001	1258
1910	1067	2002	1236
1921	1120	2003	1242
1930	1331	2004	1248
1940	1304	2005	1262
1948	1427	2006	1271
1961	1784	2007	1307

Rok Sčítania obyv.	Počet obyvateľov	Rok	Počet obyvateľov
1970	1652	2008	1331
1980	n	2009	1363
1991	1222	2010	1436
		2011	1473
		2012	1496
		2013	1502
		2014	1511



V priebehu posledných 15 rokov sa znižoval počet detí do 14 rokov (detí v predproduktívnom veku), naopak, zvýšil sa podiel obyvateľov v produktívnom veku. Poproduktívna zložka ostala bez zmien. V už 90. rokoch obec patrila k regresívnemu populačnému typu, ktorý sa prejavuje prirodzeným úbytkom obyvateľov. Od roku 2007 však nastáva prudký obrat. Začína sa prejavovať prílev mladšieho obyvateľstva a natalita každoročne prevyšuje mortalitu.

Z hľadiska prognózovania budúceho demografického vývoja má vysokú výpovednú hodnotu index vitality, definovaný ako podiel počtu obyvateľov v predproduktívnom veku k počtu obyvateľov v poproduktívnom veku, násobený číslom 100. Podľa všeobecnej interpretácie hodnoty vyššie ako 100 zodpovedajú dlhodobějšíemu výhľadu prirodzeného prírastku počtu obyvateľov, pri nižších hodnotách možno predpokladať stagnáciu až prirodzený úbytok. Tento ukazovateľ podľa údajov z roku 2011 dosahuje za celú obec hodnotu 137,6. Jeho hodnota sa zvýšila oproti údajom z roku 2001 (73,80) aj oproti údajom z roku 1991 (89,85). Zmena je však sčasti spôsobená zvýšením veku odchodu do dôchodku.

Napriek tomu možno z analýzy a znalosti širšieho kontextu vyvodiť záver, že v budúcnosti možno počítať s rastom počtu obyvateľov v dôsledku pozitívnej migračnej bilancie. Prísťahovaním mladšie vekové skupiny vo fertílno m veku by následne mohlo dôjsť aj k nárastu natality a obnoveniu prirodzeného prírastku.

Z analýz možno vysloviť prognózu, že v nasledujúcich rokoch bude obec zaznamenávať prirodzený prírastok obyvateľstva. Na celkovom populačnom raste by sa však mala naďalej hlavnou mierou podieľať migrácia. Naplnenie potenciálu obce získať nových obyvateľov bude závisieť aj od rozvojovej politiky obce, udržania a zlepšenia kvality života, ponuky služieb v obci a kvality technickej infraštruktúry. Ďalšími podmieňujúcimi faktormi sú pokračovanie ekonomického rastu bratislavského regiónu, nedostatok bytov v Bratislave a ich vysoká cenová hladina.

S rastom počtu obyvateľov a ďalšou dynamizáciou tohto vývoja počíta aj pripravovaný územný plán obce. Podľa prognózy sa do roku 2020 zvýši počet obyvateľov na 1650, do roku 2030 až na 2000 obyvateľov.

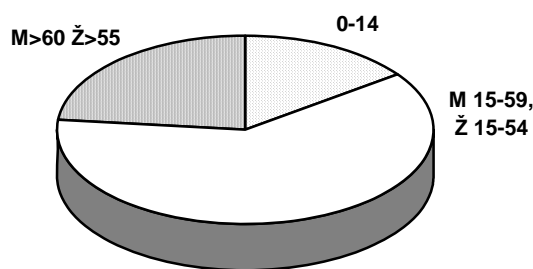
Prirodzený a mechanický pohyb obyvateľstva

Rok	narodení	zosnulí	prihlásení	odhlásení	Bilancia
2005	4	7	n	n	- 3
2006	12	16	n	n	+ 4
2007	13	15	36	12	+ 22
2008	10	9	40	20	+ 21
2009	24	16	44	19	+ 33
2010	28	14	78	18	+ 74
2011	18	14	44	9	+ 39
2012	17	17	38	23	+ 15
2013	8	14	22	14	+ 2
2014	13	16	42	30	+ 9

Skladba obyvateľov podľa vekových skupín

	2011
Počet trvalo bývajúcich obyvateľov	1378
z toho muži	692
z toho ženy	686
Počet obyvateľov v predproduktívnom veku (0-14)	234
Počet obyvateľov v produktívnom veku	974
Počet obyvateľov v poproduktívnom veku	170

Zdroj: Sčítanie obyvateľov, domov a bytov 2011.



Skladba obyvateľov podľa národnosti

Národnosť	slovenská	maďarská	iná a nezistená
	819	517	42

Zdroj: Sčítanie obyvateľov, domov a bytov 2011

Obyvateľstvo je z hľadiska národnostnej skladby heterogénne, s prevahou obyvateľov slovenskej národnosti. K maďarskej národnosti sa hlási 37,5%, k slovenskej národnosti 59,4%. Z porovnania údajov z roku 2001 vyplýva, že vplyvom prisťahovania veľkého počtu obyvateľov došlo k výraznej zmene národnostného zloženia obyvateľstva – pomer oboch národností sa obrátil.

Skladba obyvateľov podľa vierovyznania

Vierovyznanie	rímskokatolícka cirkev	reform. kresť. cirkev	evanjelická cirkev a.v.	bez vyznania	ostatné a nezistené
	773	224	78	179	124

Zdroj: Sčítanie obyvateľov, domov a bytov 2011

Väčšina obyvateľstva sa v súčasnosti hlási k rímskokatolíckej cirkvi – 56,1% obyvateľov a tento podiel sa udržiava relatívne stabilný. Tradične je tu pomerne významný aj podiel obyvateľov, ktorí sa hlásili k evanjelickým cirkvám.

Vzdelanostná úroveň obyvateľov

Dosiahnuté vzdelanie	
Základné	330
Učňovské (bez maturity)	201
Stredné odborné (bez maturity)	167
Úplné stredné učňovské (s maturitou)	37
Úplné stredné odborné (s maturitou)	198
Úplné stredné všeobecné	58
Vyššie odborné	10
Vysokoškolské 1. stupňa (bakalárske)	19
Vysokoškolské 2. stupňa (magisterské)	83
Vysokoškolské 3. stupňa (doktorandské)	19
Bez vzdelania	235
Nezistené	21

Zdroj: Sčítanie obyvateľov, domov a bytov 2011

Úroveň dosiahnutého vzdelania obyvateľstva je priemerná, za uplynulých 10 rokov však zaznamenala podstatné zvýšenie.

2.1.4 Trh práce a sociálna situácia

Hospodárske subjekty pôsobiace na území obce zabezpečujú pracovné miesta len pre malú časť ekonomicky aktívneho obyvateľstva. V obci sú vytvorené stále pracovné miesta v obchode, službách, jednej výrobnéj prevádzke a miestnej verejnej správe. Nie je tu žiadny zamestnávateľ s viac ako 30 zamestnancami. Spolu je tu vytvorených asi 80 pracovných miest.

Z celkového počtu 706 ekonomicky aktívnych obyvateľov odchádzalo za prácou mimo obec 549 obyvateľov, t.j. 78%. Cieľovými miestami odchádzky je hlavne Bratislava, v menšej miere aj Senec. Vysoká miera odchádzky svedčí o tom, že obec v súčasnosti plní funkciu obytného satelitu.

Podľa údajov z posledného sčítania z roku 2011 väčšina obyvateľov pracovala v terciárnom sektore – 470 obyvateľov, v sekundárnom sektore pracovalo 172 obyvateľov a 19 v primárnom sektore.

Vďaka dostatočnej ponuke pracovných príležitostí v Bratislave je miera nezamestnanosti minimálna a ďalej sa znižuje. V poslednom období sa miera nezamestnanosti pohybuje okolo 7% a približuje sa k hranici prirodzenej nezamestnanosti. Oproti roku 2001, keď bolo v obci nezamestnaných 15,9% ekonomicky aktívnych obyvateľov, ide o značný pokles. Počet evidovaných nezamestnaných je však nižší než skutočný počet občanov bez zamestnania, ktorý zahŕňa aj dobrovoľne nezamestnané osoby.

Počet pracovných miest v uplynulom desaťročí poklesol najmä v poľnohospodárstve, kde došlo k postupnému útlmu výroby, pri súčasnom raste požiadaviek na zvyšovanie produktivity práce. Do začiatku 90. rokov pracoval značný podiel obyvateľov aj v priemyselných podnikoch (Istrochem, Slovnaft). Časť pracovnej sily preto bola nútená reorientovať sa z primárneho a sekundárneho sektora, t.j. poľnohospodárskej a priemyselnej výroby na iné odvetvia ekonomickej aktivity, predovšetkým na terciárny sektor. V súčasnosti nachádza najviac ekonomicky aktívnych obyvateľov pracovné uplatnenie v maloobchode (hypermarkety a nákupné centrá) a v stavebníctve, vzhľadom k rozmachu individuálnej bytovej výstavby v obci a okolí.

Ekonomická aktivita obyvateľov

Počet ekonomicky aktívnych osôb	706
Podiel ekonomicky aktívnych na celku (%)	51,2
- pracujúci (okrem dôchodcov)	542
- pracujúci dôchodcovia	23
- osoby na materskej a rodičovskej dovolenke	61
- nezamestnaní	127
- študenti	69
- dôchodcovia	268

Zdroj: Sčítanie obyvateľov, domov a bytov 2011

Odrasom nízkej miery nezamestnanosti je aj nízky počet sociálne odkázaných obyvateľov. Obec v rámci rozpočtu každoročne vyčleňuje príspevky pre spoločenské organizácie, nadácie a cirkvi.

Sociálna štruktúra obyvateľov prechádza v poslednom období evidentnými zmenami. Do obce sa prisťahovali noví obyvatelia, reprezentujúci vyššie príjmové skupiny. Intenzita sociálnych vzťahov medzi pôvodnými obyvateľmi a prisťahovanými je nízka. Čiastočne to vyplýva z rozdielov v sociálnom postavení, odlišné sú však aj hodnotové preferencie, vzťah k prostrediu a očakávania smerom k obci. Vysoká miera odchádzky za prácou je príčinou uvoľňovania sociálnych a psychologických väzieb na miesto bydliska, s čím súvisí problém znižujúceho sa záujmu o dianie v obci.

2.1.5 Hospodárska základňa

Územie sa nachádza v najproduktívnejšej poľnohospodárskej oblasti SR. Výmera poľnohospodárskej pôdy predstavuje až 90,7% z celkovej výmery katastra. Z toho takmer 100% pripadá na ornú pôdu – ide o vysokoprodukčné pôdy, intenzívne využívané pre rastlinnú výrobu.

V minulosti bola Reca typickou poľnohospodárskou obcou a tento charakter pretrval aj v 20. storočí. V roku 1952 bolo založené družstvo, ktoré obhospodarovalo 800 ha a malo 80 členov. Po roku 1989 sa v dôsledku transformačných procesov intenzita poľnohospodárskej výroby znižuje. Rastlinnú výrobu prevzal SHR Cyril Talapka, živočíšna výroba bola utlmená a neskôr úplne zrušená. Hospodársky dvor bývalého družstva je situovaný na juhozápadnom okraji obce. V súčasnosti je len extenzívne využívaný.

Pôdu v katastrálnom území obce obhospodarujú 2 samostatne hospodáriaci roľníci (Talapka, Neszméri). V rastlinnej výrobe prevládajú bežné obilniny (jačmeň, pšenica) a krmoviny.

Priemyselná výroba v obci nie je zastúpená. Jedinou výrobnou prevádzkou je baliareň

a pražiareň kávy (TINA, s.r.o.). Miestna podnikateľská sféra sa orientuje skôr na podnikanie v nevýrobných službách, najmä v rôznych stavebných profesiách. Niektorí obyvatelia vyvíjajú podnikateľské aktivity mimo obce, zväčša v Bratislave. Kontinuita tradičných remesiel bola v dôsledku prevládnutia moderného životného štýlu prerušená a v súčasnosti nie sú v obci nositelia tradícií remeselnej a umeleckej výroby.

Možno konštatovať, že hospodárska základňa obce je málo rozvinutá, vytvára minimum pracovných príležitostí a dodatočných príjmov obecného rozpočtu.

Evidencia podnikateľských subjektov obce Reca

Názov podnikateľského subjektu / sídlo	Počet zam.	Prírastok / úbytok zamestn.	Tržby (rok)	Rast pridanej hodnoty (rok)	Záznam z rokovania	Kontakt
TINA, s.r.o. Senec		-	-	-	-	-
CHESTREAL, a.s. Reca 622		-	-	-	-	-
JEDNOTA, s.d. Galanta		-	-	-	-	-

2.1.6 Občianska vybavenosť

V obci sú zastúpené najdôležitejšie zariadenia základnej občianskej vybavenosti. Z hľadiska priestorovej lokalizácie sú situované pozdĺž hlavnej cesty (prietahu cesty III. triedy zastavaným územím obce), nevytvárajú však sústredené centrum. Ostatné zariadenia občianskej vybavenosti sú dostupné v Senci a Bratislave.

Školstvo

Na základe zákona o prechode kompetencií na obce, mestá a VÚC prešla v roku 2002 zriaďovateľská funkcia vo vzťahu k základným a materským školám z okresného úradu na obec.

V obci Reca sú tieto vzdelávacie zariadenia:

- materská škola, dvojtriedna (kapacita: 60 detí, stav: 60 detí)
- základná škola s vyučovacím jazykom slovenským – I. stupeň (stav: 24 detí)
- základná škola s vyučovacím jazykom maďarským – I. stupeň (stav: 6 detí)

V oboch základných školách je školský klub. Školská vybavenosť kapacitne vyhovuje súčasným nárokom.

Druhý stupeň ZŠ navštevujú žiaci v základných školách v Senci. Stredné školy (všeobecnovzdelávacie, odborné, učňovské) sú dobre dostupné v Senci a Bratislave.

Zdravotníctvo a sociálne služby

V obci sa nenachádza žiadne zariadenie zdravotnej starostlivosti. Pre potreby obyvateľov slúžia zdravotné a lekárenské zariadenia v Senci (ambulancie, poliklinika, lekárne). Vyššia zdravotná starostlivosť je zabezpečená v Bratislave.

Sociálne služby v obci neposkytuje žiadne zariadenie. Jedáleň v MŠ poskytuje možnosť stravovania pre dôchodcov.

Ostatné zariadenia nekomerčnej vybavenosti

Pre účely miestnej administratívy slúži objekt obecného úradu, ktorý len čiastočne postačuje súčasným nárokom. Objekt nie je v majetku obce. Poštový úrad s expozitúrou poštovej banky je v samostatnom objekte.

V obci sú viaceré cintoríny s domami smútku – cintorín rímskokatolíckej cirkvi (s vyťaženosťou 60%), cintorín reformovanej cirkvi (s vyťaženosťou 50%), okrem toho sa v katastri obce nachádza židovský cintorín. Je tu kostol rímskokatolíckej cirkvi a reformovaný kostol s farskými úradmi.

Komerčná vybavenosť

Sektor komerčných služieb a obchodu je v obci vzhľadom k počtu obyvateľov poddimenzovaný. Z maloobchodných prevádzok je tu predajňa potravín Jednota, 1 predajňa zmiešaného tovaru a 2 pohostinstvá, ranč.

Služby pre obyvateľstvo sú zastúpené prevádzkami: autoopravár, kvetinárstvo. Viacerí živnostníci poskytujú remeselné a stavebné služby: stolárske práce, murárske práce, klampiarske práce, kamenárske práce, maliarske a natieračské práce, pokrývačské práce, kúrenárske a vodoinštalačné práce, autoklmpiarske práce, zámočnicke práce, autodoprava, autotaxi, sezónne ubytovanie, údržba telekomunikačných zariadení, architekt. Z prehľadu služieb vyplýva, že prevládajú rôzne stavebné profesie, len minimálne sú zastúpení živnostníci poskytujúci služby pre obyvateľstvo.

V budúcnosti, v dôsledku prisťahovania nových obyvateľov, reprezentujúcich zväčša domácnosti so strednými a vyššími príjmami, sa predpokladá postupné rozšírenie trhového priestoru pre ďalšie služby a obchodné prevádzky. Istým limitom je skutočnosť, že značná časť obyvateľov zamestnaných v Bratislave a Senci tam využíva aj služby a uskutočňuje nákupy, takže dochádza k odlevu trhového potenciálu.

Blízkosť Slnecných jazier je ďalším faktorom, ktorý by mal podporiť rozvoj špecifických služieb, najmä v segmente ubytovania a spoločného stravovania vyššieho štandardu.

Šport

Možnosti pre športové aktivity v samotnej obci sú limitované. V obci sa nachádza športový areál s futbalovým ihriskom so šatňami, ktoré je t.č. prenajaté.

V obci fungujú športové kluby: stolnotenisový oddiel, hokejbalisti.

2.1.7 Kultúra, spoločenské aktivity a neziskový sektor

Kultúra sa v minulosti do značnej miery prelínala s náboženskými obradmi. Aj v súčasnosti sa viaceré kultúrne podujatia spájajú s náboženskými tradíciami. V obci majú tradíciu podujatia, ktoré obec každoročne organizuje: Deň obce (program so súťažami, vystúpeniami, koncertmi, zábavou, prezentácia ľudových výrobkov; podujatie sa uskutočňuje v júni), deň matiek, deň detí, posedenia pre jubilantov, spomienková slávnosť na zosnulých, vianočný program.

Ide o podujatia lokálneho významu, navštevované miestnymi občanmi. Ku kultúrnemu a spoločenskému životu v obci prispievajú aj miestne spoločenské organizácie a školy, ktoré 2 razy ročne organizujú zábavy. V spolupráci so spoločenskými organizáciami sa organizujú zájazdy na podujatia, návštevy pamätihodností v zahraničí.

Pre účely kultúrno-spoločenských akcií sa využíva kultúrny dom s kapacitou 250 miest. V budove školy je aj knižnica.

Zo spoločenských organizácií je v oblasti kultúry aktívna základná organizácia Csemadoku.

Evidencia mimovládnych organizácií obce Reca

Názov subjektu / sídlo / predmet činnosti	Právna forma	IČO	Cieľová skupina	Počet členov	Kontakt
ZO Csemadok		–		250	–
MO MS Červený kríž		–		200	–
Hokejbalový klub DEVILS		–		30	–
Stolnotenisový oddiel		–		12	–
Poľovnícka organizácia		–		15	–
Deti a my Reca 74	OZ	–	deti a mládež	–	–
HVIM Reca 67	OZ	–	–	–	–
Workshot Reca 27	OZ	–	–	–	–

2.1.8 Bývanie a bytový fond

Obec Reca v štruktúre osídlenia plní primárne obytnú funkciu. Obytné budovy tvoria väčšinu stavebného fondu. Bytový fond sa sústreďuje prevažne v tradičných rodinných domoch. Z celkového počtu 430 trvalo obývaných bytov bolo 342 bytov v rodinných domoch (95,26%) a 49 bytov sa nachádzalo v nízkopodlažných bytových domoch. Objekty rodinných domov majú rôznu vekovú štruktúru. Vývoj počtu bytov zaznamenal v posledných rokoch, hlavne po roku 2000, značný nárast.

Pri porovnaní s priemernými ukazovateľmi štandardu bývania okresu Senec sa zistilo, že

bytový fond v obci Reča sa vyznačuje nižším plošným štandardom, najmä z hľadiska kritéria veľkosti obytnej plochy na 1 byt (okresný priemer je vyšší o 5 m²). V ostatných ukazovateľoch tiež zaostáva za priemernými hodnotami dosiahnutými v okrese Senec – nižšia je vybavenosť kúpeľňou (okresný priemer je 69,8) i ústredným kúrením (okresný priemer je 93,9). Príčinou je vyšší podiel starších objektov v obytnej zástavbe. Vzhľadom k rýchlemu postupu modernizácie bytového fondu v posledných rokoch a predpokladu masívnej výstavby nových rodinných domov možno predpokladať, že uvedené ukazovatele v súčasnosti dosiahnu v budúcnosti priaznivejšie hodnoty.

Priemerná obložnosť bytu (počet obyvateľov na 1 byt) dosahuje hodnotu 3,42, čo prevyšuje priemer SR aj priemer okresu Senec. Podiel neobývaných bytov predstavuje 16% z celkového počtu bytov a je relatívne vysoký, vzhľadom na značný dopyt po bytoch v obciach v okolí Bratislavy. Hlavným dôvodom neobývanosti bytov je vyšší podiel starších objektov, ktoré sú zlom stavebnotechnickom stave a nie sú prispôsobené moderným štandardom bývania.

Počet domov a bytov

domy spolu	478
trvale obývané domy	394
z toho rodinné domy	376
z toho bytové domy	3
neobývané domy	84
byty spolu	514
trvale obývané byty spolu	430
z toho v rodinných domoch	342
z toho v bytových domoch	49
neobývané byty spolu	84

Zdroj: Sčítanie obyvateľov, domov a bytov 2011

2.1.9 Dopravná a technická infraštruktúra

Doprava

Obec Reča má výhodnú polohu voči hlavným dopravným koridorom medzinárodného významu. Je napojená na cestnú i železničnú sieť.

Napojenie na nadradený systém cestnej dopravy zabezpečuje cesta III. triedy č. III/061006 Senec – Veľký Grob, ktorá sa v Senci pripája na cesty I. triedy č. I/61 Bratislava – Senec – Trnava – Trenčín a na cestu č. I/62 Senec – Sládkovičovo – Sereď.

Prostredníctvom cesty I/61 je obec pripojená na diaľnicu D1 Bratislava – Žilina.

Mimourovňové križovanie oboch cestných koridorov je asi 7 km od obce. Uvedené cestné

Ľahy sú súčasne medzinárodnými cestami E 575 (diaľnica D1) a E 571 (cesta I/61).

Územím obce prechádzajú nasledujúce cesty III. triedy:

- cesta č. III/061006 – Senec – Veľký Grob – prechádza zastavaným územím po celej jeho dĺžke a zabezpečuje spojenie s mestom Senec a obcami Veľký Grob, Pusté Úľany a Sládkovičovo (s prepojením na Galantu)
- cesta č. III/061008 Reca – Boldog – spojnice oboch obcí v dĺžke 2 km
- cesta III/061075 – Reca – železničná zastávka – v dĺžke 2 km

Obec vďaka tomu, že leží mimo hlavných cestných ťahov, nie je zaťažovaná nadmernou tranzitnou dopravou, ani jej negatívnymi dopadmi – hlukom, vibráciami, prašnosťou. Z vývoja intenzity cestnej dopravy na ceste III/061006 vyplýva, že najväčší prírastok intenzity nastal medzi rokmi 2000 a 2005, kedy počet automobilov vzrástol z 833 na 2022, t.j. 2,5 – násobne.

Dopravnú os obce tvorí cesta č. III/061006 Senec – Veľký Grob, na ktorú sa pripájajú miestne komunikácie. Cesty v zásade vyhovujú obslužnej funkcii, niektoré cesty v novej zástavbe a v bočných uliciach majú nevyhovujúci povrchový kryt vozovky, prípadne sú nespevnené.

Chodníky, zväčša obojstranné, sú vybudované v centre obce pozdĺž cesty III/0611006 takmer po celej dĺžke prietahu cesty zastavaným územím obce. Chodníky sú vybudované aj na niektorých vedľajších miestnych komunikáciách.

Cyklistické chodníky v riešenom území nie sú vybudované ani vyznačené. Bicykel je však dôležitým dopravným prostriedkom v obci a pre dopravu medzi susednými obcami. Vzhľadom k polohe v zázemí miest Galanta a Senec je v území značný potenciál rozvoja cykloturistiky. Zo Senca je na cestách III. triedy vyznačená regionálna cyklotrasa Senec – Hamuliakovo, zabezpečujúca prepojenie Malokarpatskej a Podunajskej cyklotrasy.

Železničná trať Bratislava – Nové Zámky – Štúrovo – Budapešť prechádza asi 1 km južne od zastavaného územia obce. Trať je elektrifikovaná, dvojkolejná. V obci je na trati stanica pre osobnú dopravu.

Spojenie s najbližšími mestami Bratislava, Senec, Galanta, ako aj so susednými obcami Boldog a Veľký Grob zabezpečujú dopravcovia SAD a ŽSR. Autobusová doprava sa ťažiskovo realizuje na linkách Galanta – Senec – Bratislava (SAD Dunajská Streda), Senec – Veľký Grob – Báhoň (SAD Bratislava) a doplnkovo na linke Nové Zámky – Kolárovo – Šaľa – Sládkovičovo – Senec – Bratislava (SAD Nové Zámky). V obci sú 2 páry autobusových zastávok. Ich rozmiestnenie spĺňa požiadavku zabezpečenia dostupnosti v okruhu 400 m.

ŽSR zabezpečuje regionálne vlakové spojenie na trati Bratislava – Nové Zámky – Štúrovo – Budapešť. Dostupnosť železničnej stanice z obce je nevyhovujúca (je vzdialená 2 km od stredu obce), nevyhovujúce je tiež vybavenie stanice a stav nástupíšť. Využitie železničnej dopravy pre prímestskú dopravu zaostáva za jej potenciálom.

V pracovných dňoch obsluhuje železničnú linku 14 párov spojov a autobusové linky asi trojnásobný počet spojov. Celkový počet spojov je dostatočný, chýbajú však večerné spoje.

Pre obec má verejná doprava kľúčový význam, lebo zabezpečuje spojenie s mestami, ktoré sú cieľovými miestami dochádzky za zamestnaním, do škôl.

V poslednom období neustále stúpa podiel individuálnej automobilovej dopravy pri dochádzke do zamestnania, za kultúrou a nákupmi. Ako alternatíva voči verejnej doprave sa presadzuje aj organizovaná skupinová doprava. Napriek tomu je udržanie dostatočného počtu spojov dôležité hlavne pre nižšie príjmové skupiny, žiakov, študentov a obyvateľov bez osobného automobilu.

Technická infraštruktúra

Zásobovanie pitnou vodou je zabezpečené z verejného vodovodu. Vodovodná sieť je zásobovaná pitnou vodou prírodným potrubím z PVC D160. Prírodné potrubie ďalej pokračuje východne do obce Veľký Grob.

Zásobovacia vodovodná sieť je vybudovaná z PVC potrubia profilov D 110. V centre odberu je vodovodná sieť zokruhovaná, len okrajové časti na juhu obce sú vetvové. Na vodovodnej sieti sú osadené uzavieracie armatúry, požiarne hydranty a prípojky s uzávermi pre odberateľov. Existujúca vodovodná sieť je v súčasnosti vo vyhovujúcom technickom stave a aj kapacita vodovodných zariadení vyhovuje.

Obec Reca nemá vybudovanú splaškovú kanalizáciu. Splaškové vody z jednotlivých objektov sú zachytávané v žumpách a septikoch, často nevyhovujúcich, s priesakmi do podzemných vôd.

Zásobovanie elektrickou energiou je zabezpečované z elektrickej siete ZSE, a.s. prostredníctvom vonkajšieho kmeňového vedenia VN 22 kV č. 218 Senec – Sládkovičovo. Vedenie obec obchádza z južnej strany smerom na severovýchod. Z tohto vedenia sú napojené transformačné stanice zásobujúce obec. Ďalšie transformačné stanice v obci sú vo vlastníctve cudzích užívateľov (poľnohospodárske družstvo). Technický stav vedení VN, sekundárnych rozvodov a transformačných staníc je vyhovujúci.

V obci je vybudované verejné osvetlenie. Riešené je úspornými výbojkovými svietidlami, situovanými na stĺpoch vzdušného sekundárneho rozvodu.

Obec Reca je kompletne plynofikovaná, plynovodná sieť je vybudovaná vo všetkých uliciach. Je zásobovaná zemným plynom prostredníctvom prírodného potrubia D 110, 300 kPa. Prípojka je ukončená regulačnou stanicou. Rozvodná plynovodná sieť je vybudovaná z tlakových plastových rúr z PE. Strednotlakové potrubie je z profilov D 110, D 90 a D 63, prípojky sú budované z potrubí D 32. Existujúca plynovodná sieť je v súčasnosti vo vyhovujúcom technickom stave.

Územie je dobre pokryté signálom mobilných operátorov T-Mobile aj Orange. Obec je pokrytá pevnou telekomunikačnou sieťou s napojením na digitálnu telefónnu ústredňu s dostatočnými kapacitnými rezervami.

Rozvody miestneho rozhlasu sú vyhotovené vzdušnými vedeniami umiestnenými spolu s rozvodmi NN na betónových alebo drevených podperných stĺpoch pri komunikáciách. Ústredňa miestneho rozhlasu je v budove obecného úradu.

Úroveň technickej infraštruktúry možno v porovnaní s okolitými obcami hodnotiť ako priemernú až podpriemernú. Z hľadiska kvality bývania a podmienok pre podnikanie je značným limitom rozvoja chýbajúca kanalizácia, po jej vybudovaní by sa vyhliadky obce pre ďalší rozvoj výrazne zlepšili.

2.1.10 Prírodné podmienky a životné prostredie

Prírodné podmienky

Obec Reca sa nachádza v západnej časti Podunajskej roviny. Reliéf je rovinný, s minimálnym kolísaním nadmorskej výšky okolo 124 m.n.m. Dnešný reliéf je výsledkom mladej tektonickej aktivity, eróznej a hlavne akumuláčnej činnosti Dunaja. Na formovaní reliéfu sa v hlavnej miere podieľali fluvialno–akumulačné procesy.

V zmysle geomorfologického členenia SR patrí záujmová oblasť do celku Podunajská rovina, časť Úľanská mokraď. Zo štruktúrneho hľadiska ide o reliéf rovín a poriečnych nív, ktoré sú morfoštruktúrami panónskej panvy, charakterizované ako mladé poklesávajúce morfoštruktúry s agradáciou.

Podložie tvoria štrkové náplavy a aluviálne sedimenty, na ktorých sa vytvorila kultúrna vrstva. Pôdny kryt tvoria prevažne černozeme (čiernicové, typické karbonátové), ktoré sú mimoriadne úrodné. Štrkové náplavy predstavujú zdroj nerastných surovín – štrkopieskov, ktoré sa v okolí obce ťažia vo viacerých lokalitách.

Riešené územie patrí do teplej klimatickej oblasti s priemernou teplotou v januári > -2 °C a s priemerným počtom 50 a viac letných dní za rok s denným maximom teploty vzduchu ≥ 25 °C. Trvanie slnečného svitu vo vegetačnom období je viac ako 1 500 hod. Vegetačné obdobie, charakterizované teplotami nad 5 °C trvá priemerne 220 až 250 dní. Priemerná teplota nad 10 °C (užšie vegetačné obdobie) je 184 dní v roku. Letné obdobie s teplotou nad 15 °C trvá priemerne 125 dní. Priemerná ročná teplota na stanici Kráľová pri Senci za obdobie rokov 1950 – 1981 bola 9,6 °C.

Priemerné ročné úhrny zrážok sa pohybujú okolo 550 mm, najvyššie denné úhrny sú 60 – 75 mm. V dlhodobom priemere sa atmosférické zrážky vyskytujú 130 dní v roku. Snehové zrážky sú veľmi premenlivé a málo stabilné. Dĺžka trvania snehovej pokrývky je asi 40 dní, maximálna výška snehovej pokrývky dosahuje 50-60, v priemere je však iba 9 cm. Maximum zrážok v roku pripadá na mesiac jún, minimum na január až marec. Rozdelenie zrážok v priebehu roka je teda nepriaznivé pre tvorbu zásob podzemných vôd, keďže väčšia časť zrážok v priebehu roka spadne vo vegetačnom období, kedy je maximálny výpar a veľká spotreba vody rastlinami. Priemerný ročný úhrn zrážok na stanici Kráľová pri Senci za obdobie rokov 1950 – 1981 bol 529 mm.

Veterné pomery súvisia s orografickými podmienkami, ktoré sú príčinou pomerne veľkej veternosti. Prevládajúci smer vetra je zo severozápadu a západu.

Územie patrí do povodia rieky Malý Dunaj, určujúcim vodným tokom je však Dunaj. Typ režimu odtoku v predmetnej oblasti je dažďovo – snehový s maximálnymi prietokmi v mesiaci marec, minimálnymi v mesiaci september. Na základe dlhodobého zhodnotenia zrážkovo – odtokových vzťahov sa špecifické odtoky v oblasti pohybujú medzi 1,5 až 3,0 l/s na km². Tok Dunaja je od obce vzdialený 20 km, tok Malého Dunaja 8 km, bližšie je tok Čiernej vody – 4 km.

Územie je úplne odlesnené a intenzívne poľnohospodársky využívané. Nachádzajú sa tu len líniové formácie nelesnej drevinovej vegetácie.

Ochrana prírody a krajiny

V riešenom území sa nenachádza žiadne vyhlásené chránené územie podľa zákona č. 543/2002 Z.z. o ochrane prírody a krajiny. Časť katastrálneho územia obce Reca zasahuje do chráneného vtáčieho územia (CHVÚ) Úľanská mokraď.

Významným ekologickým segmentom v krajine, ktoré súčasne plní funkciu prvku územného systému ekologickej stability je biocentrum nadregionálneho významu Úľanská mokraď (nBC7). Ide o mokraďovú depresiu, jej súčasťou sú CHA Tarnocká mokraď, PP Pustoúľanská mokraď a PP Čádska slatina.

Znečistenie ovzdušia

Z hľadiska kvality ovzdušia patrí dotknuté územie k stredne až silne znečisteným oblastiam. Je to spôsobené blízkosťou hlavného mesta, kde je na malom území vysoká koncentrácia zdrojov znečistenia.

Hlavný podiel na znečisťovaní oblasti má chemický priemysel, energetika a automobilová doprava. Z monitorovaných škodlivín sa na vysokej úrovni znečisťovania ovzdušia podieľajú najmä NO_x a značný podiel majú emisie tuhých znečisťujúcich látok. Významná je aj sekundárna prašnosť. S cieľom znížiť podiel znečisťovateľov ovzdušia na kvalitu životného prostredia boli pridelené emisné kvóty oxidu siričitého jednotlivým prevádzkovateľom na dotknutom území. Úroveň znečistenia je zreteľne nižšia ako v Bratislave. Záujmové územie je iba čiastočne ovplyvnené diaľkovým prenosom z najbližších centier znečistenia ovzdušia. Najvýznamnejším stacionárnym zdrojom znečistenia ovzdušia v Bratislave je petrochemický závod Slovnaft, a.s. V meste Senec sa nachádza väčší počet veľkých a stredných zdrojov znečisťovania ovzdušia. Lokálnym líniovým zdrojom znečistenia ovzdušia je automobilová doprava, najmä na diaľnici D1 Bratislava – Trnava. Množstvo exhalátov rastie priamo úmerne s rastom počtu motorových vozidiel.

V obci nie sú žiadne veľké ani stredné zdroje znečistenia ovzdušia. Hodnoty znečisťovania ovzdušia z lokálnych kúrenísk neprekračujú normy prípustných koncentrácií plyných alebo pevných exhalátov v ovzduší.

Vzhľadom k všeobecne priaznivým klimatickým a mikroklimatickým pomerom, je územie dobre prevetrávané, vďaka čomu dochádza k pomerne rýchlemu a účinnému rozptylu znečisťujúcich látok.

Znečistenie povrchových a podzemných vôd

Kvalita vody Dunaja je ovplyvnená najmä bratislavskou aglomeráciou. Napriek tomu je Dunaj oproti ostatným našim tokom relatívne čistý, rádovo o jednu až dve triedy v každom z ukazovateľov, čo je dané veľkým množstvom tečúcej vody a dobrými samočistiacimi schopnosťami toku. Namerané osemročné údaje indikujú klesajúci trend organického zaťaženia v bratislavskom úseku Dunaja, čo je dôsledok podstatného zlepšenia čistenia odpadových vôd v krajinách na hornom toku rieky.

Kvalita povrchových vôd v tokoch Čierna Voda a Malý Dunaj je nevyhovujúca. prislúcha silnej miere znečistenia. Znečistenie pochádza z drobných výrobných prevádzok a intenzívnej poľnohospodárskej výroby. Keďže vodný tok preteká zastavaným územím viacerých obcí, do koryta sa dostáva aj komunálny odpad a nelegálne vypúšťané splaškové vody. Kvalita vody v Malom Dunaji sa v priebehu 90. rokov zlepšila – znížilo sa znečistenie ropnými látkami zo Slovnaftu, kvalita vody však v danom profile zostáva naďalej pomerne nízka (predovšetkým v kategórii biologických a mikrobiologických ukazovateľov).

Dlhodobým plošným znečisťovateľom podzemnej vody v riešenom území je poľnohospodárstvo. Faktorom podporujúcim vznik znečistenia je vysoká priepustnosť pôd a štrko-piesčitého substrátu, ako aj malá hĺbka podzemnej vody pod terénom. Aj po znížení objemov aplikovaných hnojív, ochranných a iných látok v poľnohospodárstve naďalej pretrváva veľkoplošné znečistenie, ktoré sa prejavuje lokálne nadlimitným obsahom niektorých ukazovateľov alebo celoplošne trvalo zvýšenými hodnotami koncentrácií chemických prvkov Fe, Mn a ďalších kontaminantov – dusičnanov, dusitanov, chloridov, síranov.

K znečisteniu podzemných vôd prispievajú tiež priesaky z netesných žump a septikov, prípadne ich nelegálne vyprázdňovanie na poľnohospodárskej pôde.

Odpadové hospodárstvo

Prevažnú časť odpadu vyprodukovaného obyvateľmi obce tvorí tuhý domový odpad a odpad zo septikov a žump.

Zmesový komunálny odpad je odvážaný na skládku v k.ú. Senec, časť Martin. Odpad je čiastočne triedený (sklo, PET fľaše, elektrospotrebiče, ľahké kovy, šatstvo, papier). 1x ročne sa odváža veľkoobjemový odpad. Zberný dvor v obci nie je zriadený. Obec má spracovaný program odpadového hospodárstva.

2.1.11 Štruktúra samosprávy a hospodárenie obce

Hospodárenie a rozpočtová situácia obce

Realizáciou koncepcie fiškálnej decentralizácie samospráv sa od roku 2005 výrazne zmenilo financovanie obcí. Reforma priniesla prechod od poskytovania dotácií samospráve zo štátneho rozpočtu k financovaniu kompetencií prostredníctvom daňových príjmov.

Nový systém financovania prináša väčšiu voľnosť pri nakladaní s financiami v obecnom rozpočte, no súčasne kladie väčšie nároky na finančné riadenie obce. Pôvodný systém rozdeľovania prostriedkov podľa počtu obyvateľov ako jediného kritéria nahradil systém 4 kritérií pre určenie podielu obce na výnose dane z príjmov (počet obyvateľov s trvalým pobytom v obci, upravený veľkostným koeficientom, počet detí, ktoré v obci chodia do štátnych predškolských a školských zariadení, počet obyvateľov v dôchodkovom veku). Ďalšie zmeny sa týkajú miestnych daní a poplatkov. Obce ďalej získali väčšie právomoci pri určovaní sadzieb dane z nehnuteľností.

Obec hospodári s vyrovnaným, resp. mierne prebytkovým rozpočtom. Rozpočet na rok 2015 počíta s príjmami aj výdavkami na úrovni 412 tis. Eur.

V štruktúre príjmov prevládajú cudzie zdroje (transfery zo štátneho rozpočtu) nad vlastnými zdrojmi (miestne dane a poplatky). Značná časť výdavkov smeruje na zabezpečenie bežnej prevádzky obce, obecného úradu a materskej školy, predovšetkým na pokrytie mzdových nárokov a nákladov na energie.

Z analýzy vyplýva, že obecný rozpočet poskytuje len malý priestor pre financovanie rozvojových zámerov. Je preto potrebné uchádzať sa aj o získanie externých zdrojov – súkromných investícií, grantov a príspevkov z podporných programov, najmä na realizáciu náročnejších investičných projektov.

Obec má vo vlastníctve viaceré nehnuteľnosti – pozemky pod kultúrnym domom, školou, plochy verejných priestranstiev – pridružených priestorov komunikácií. Obec nevlastní pozemky využiteľné pre ďalší rozvoj. Obec nemá žiadne záväzky voči finančným inštitúciám, nie je zaťažovaná splátkami úverov.

Štruktúra a činnosť miestnej samosprávy

Obecné zastupiteľstvo má 9 členov. Schôdze sa konajú spravidla 1x za 2 – 3 mesiace. Vo vzťahu k obecnému zastupiteľstvu plnia poradnú funkciu odborné komisie. Obecná rada nebola ustanovená.

Činnosť obecného úradu zabezpečujú 3 zamestnanci a starosta. V obci je okrem obecného úradu aj sídlo matričného úradu. Od roku 2003 obec vykonáva kompetencie stavebného úradu prostredníctvom Spoločného stavebného úradu v Senci.

Komunikácia s obyvateľmi prebieha zväčša prostredníctvom neformálnych stretnutí. Obec prevádzkuje vysielanie obecného rozhlasu. V roku 2007 obec zaregistrovala doménu www.obec-reca.sk a sprevádzkovala internetovú stránku. Stránka je postupne napĺňaná informačným obsahom.

Pre prezentačné a propagačné účely obec okrem webstránky používa publikáciu o histórii obce a sadu upomienkových predmetov. V roku 2011 obec začala vydávať noviny Rečanský spravodaj v polročnej periodicite.

2.1.12 Analýza pripravovaných projektov

V súčasnosti sú projektovo a technicky pripravené viaceré investičné projekty, ktoré uvádzame v nasledujúcom tabuľkovom prehľade.

Analýza stavu projektovej pripravenosti investícií

Názov investície	Oblasť	Rok začatia	Tech. priprav.	Rok ukonč.	Náklady v EUR	Zdroje financ.
Vybudovanie splaškovej kanalizácie	A		PD	2020	1 300 000	fondy EÚ
Rekonštrukcia chodníkov	A		PD	2017	200 000	fondy EÚ
Zriadenie zberného dvora	B		PD	2016	80 000	Env.fond

2.1.13 Analýza silných stránok a slabých stránok územia

Hlavné vnútorné faktory rozvoja predstavujú silné stránky a slabé stránky, vyplývajúce z daností územia, vybudovanej lokálnej infraštruktúry. V nasledujúcom prehľade sú tieto faktory zoradené podľa ich vplyvu (vzostupne).

Silné stránky

- vybudovaná základná školská vybavenosť – ZŠ, MŠ
- pokojné prostredie pre rodinné bývanie
- nízka miera nezamestnanosti a minimálny počet dlhodobo nezamestnaných
- priaznivá celková sociálna situácia obyvateľstva
- absencia znečisťujúcich prevádzok na území obce
- vhodné priestory pre kultúrno-spoločenské akcie
- historické pamiatky v obci
- fungujúce spoločenské a športové organizácie
- zachovaný vidiecky charakter obce
- dobrý stavebno-technický stav bytového fondu

Slabé stránky

- chýbajúca kanalizácia
- stav niektorých komunikácií
- stav chodníkov
- nevyprofilované verejné priestranstvá a centrum obce
- slabá hospodárska základňa obce
- minimum pracovných príležitostí v obci a nutnosť dochádzania za prácou

- málo prevádzok služieb a maloobchodu v obci
- nízka ekologická stabilita územia
- v obci sa nezachovali tradície, folklór ani umelecké remeslá
- slabá identifikácia obyvateľov s obcou, hlavne u novopristahovaných

2.2 Analýza vonkajšieho prostredia

2.2.1 Analýza regionálnych vzťahov a väzieb

Bratislava a jej mestský región sa nachádza v najhustejšie osídlenej časti podunajského sídelného pásu s 5 mil. obyvateľov, medzi metropolami celoeurópskeho významu – Viedňou a Budapešťou. Bratislavský kraj je regiónom s najväčšou ekonomickou výkonnosťou a motorom ekonomického rozvoja v rámci Slovenska. Región prechádza masívnym suburbanizačným procesom, ktorý sa prejavuje dynamickým rozvojom sídiel v bezprostrednom i vzdialenejšom okolí Bratislavy.

V okolí Bratislavy sa koncentricky zbiehajú hlavné dopravné koridory celoslovenského až medzinárodného významu, tzv. transeurópske multimodálne dopravné koridory: diaľnica D1, železničné trate Bratislava – Košice a Bratislava – Štúrovo a ďalšie dôležité cestné ťahy. Vzhľadom k skutočnosti, že uvedené dopravné koridory obsluhujú takmer celé územie SR, sú už dnes veľmi intenzívne využívané, s minimálnymi kapacitnými rezervami.

Bratislavský kraj generuje až 1/4 HDP SR, pričom na celkovom počte obyvateľov SR má podiel iba 11%. V porovnaní výšky HDP na obyvateľa, vyjadrenou v parite kúpnej sily, s priemerom EÚ-27 dosahuje región NUTS II Bratislava 129% priemeru EÚ. Tieto údaje však čiastočne skresľuje fakt, že viaceré podniky nadregionálneho významu s celoštátnou pôsobnosťou majú svoje sídla v Bratislave a ich produkcia je vykazovaná za Bratislavský kraj, preto skutočné HDP Bratislavského kraja je nižšie.

V oblasti zahraničných investícií sa stále väčšina investícií koncentrovala na území Bratislavského kraja. V štruktúre priemyslu podľa ročného obratu dominuje automobilový (Volkswagen) a petrochemický priemysel (Slovnaft).

Pri opise regionálneho kontextu sa sústreďujeme na východnú až juhovýchodnú časť Bratislavského kraja. Okres Senec je jedným z 8 okresov Bratislavského kraja (5 mestských okresov a 3 mimomestské okresy). S počtom obyvateľov 66265 (r. 2011) a rozlohou 361 km² je najmenším z 3 okresov, ktoré vznikli rozdelením pôvodného okresu Bratislava-vidiek. Mesto Senec i v súčasnosti plní skôr funkciu satelitu hlavného mesta a aj vo vzťahu k obciam okresu je skôr sekundárnym centrom, pričom niektoré obce nemajú vyhovujúce prepojenie s okresným mestom.

Po období prudkého rastu počtu obyvateľov dochádza v Bratislave od 90. rokov k poklesu počtu obyvateľov. Naopak, prírastky zaznamenávajú okresy Senec, Pezinok a Malacky. Od roku 1998 sú prírastky v týchto okresoch vyššie ako úbytky v mestských okresoch Bratislava I.-V., to znamená, že celkový počet obyvateľov kraja stúpa. Spomedzi okresov Senec, Pezinok a Malacky je najväčší práve prírastok počtu obyvateľov okresu Senec. Vývoj za posledné roky signalizuje rastúcu dynamiku tohto trendu. Tento rast pochádza takmer výlučne z migrácie.

Okolie hlavného mesta bolo v minulosti poľnohospodárskou oblasťou. V štruktúre hospodárstva má poľnohospodárska výroba významné postavenie aj v 2. pol. 20. storočia. Pre poľnohospodársku výrobu sú v okrese Senec dobré pôdno-klimatické podmienky. Percento zornenia až 94%. Tomu zodpovedá aj vysoká priemerná cena pôdy za 1 ha.

Predstavuje takmer 1,6 násobok ceny za 1 ha poľnohospodárskej pôdy za Slovensko a 1,2 násobok za 1 ha ornej pôdy za Slovensko. Podiel poľnohospodárstva na HDP a zamestnanosti však klesá. V uplynulých 25 rokoch bol zaznamenaný výrazný pokles zamestnanosti v sektore poľnohospodárskej výroby. V poľnohospodárstve pretrváva nízka produktivita práce a nízke nominálne mzdy.

Priemyselná výroba sa koncentruje takmer výlučne v Bratislave, v okrese Senec je lokalizovaný elektrotechnický priemysel a strojárstvo, doplnkové odvetvia reprezentujú priemysel stavebných hmôt, drevospracujúci a potravinársky priemysel. V poslednom období sa mesto Senec a jeho okolie stalo významným logistickým uzlom pre kamiónovú dopravu (vo väzbe na diaľnicu).

Bratislavský región zatiaľ poskytuje stabilný počet pracovných príležitostí. Nezamestnanosť v regióne dosahuje relatívne nízke hodnoty, aspoň v porovnaní s priemerom SR. V decembri 2002 bola priemerná miera nezamestnanosti v Bratislavskom kraji na úrovni 8,2%, do decembra 2006 klesla na 5,2%. K 31.12. 2014 dosahuje miera nezamestnanosti v Bratislavskom kraji 6,13%, teda je 2x nižšia ako priemer za SR.

Prevládajúcim zamestnaneckým sektorom v bratislavskom regióne je sektor služieb (terciárny sektor), kde pracuje takmer 80% zamestnancov. V rámci regiónu je problémom nerovnomerné rozmiestnenie pracovných príležitostí, ktoré sa koncentrujú v Bratislave. Získanie pracovného miesta je teda podmienené ochotou denne dochádzať za prácou.

Okres Senec plní aj funkciu rekreačného zázemia Bratislavy. Významné športovo-rekreačné zariadenia viazané na letnú rekreáciu a vodné športy sa nachádzajú hlavne v Senci (areál Slniečnych jazier, aquapark, chatová rekreácia), v Dunajskej Lužnej, Hamuliakove, Ivanke pri Dunaji. Rozvíjajú sa aj špecifické formy rekreácie ako napríklad agroturistika (Čierna Voda), aktivity viazané na gastronómiu a vinohradníctvo (Pezinok, Malokarpatská vínná cesta, Slovenský Grob), golf (Bernolákovo, Hrubá Borša).

V bezprostrednej blízkosti obce (1 km) je situovaná významná rekreačná oblasť Slniečné jazerá. Primárne sa tu rozvíjala chatová rekreácia. Väčšina ubytovacích kapacít má podobu individuálnej chatovej rekreácie a viazaného cestovného ruchu (podnikové rekreačné zariadenia). Areál disponuje pieskovými a trávnatými plážami, lodenicou, športovými ihriskami, požičovňami športových potrieb, ubytovacími a stravovacími kapacitami. V amfiteátri sa konajú početné kultúrne akcie (napr. festival Kultúrne leto). Slniečné jazerá sú obľúbeným cieľom dovolenkových ciest návštevníkov nielen zo Slovenska, ale aj z celej Európy. Návštevnosť za sezónu dosahuje takmer 1 milión hostí. V posledných rokoch sa rekreačná oblasť Slniečné jazerá profiluje na komplexnejšie stredisko cestovného ruchu a postupne dopĺňa sa o ďalšie služby a zariadenia s celoročnou prevádzkou. V rámci areálu bolo v roku 2004 otvorené rozsiahle športovo-rekreačné centrum s celoročným využitím (aquapark Aquathermál), čím sa sezóna predĺžila na dvanásť mesiacov v roku.

Pre rekreáciu sa využívajú aj ďalšie jazerá pri Senci, ktoré vznikli bagrovaním štrku pre stavebnú výrobu – Hlboké (Čiernovodské) jazero a jazerá v okolí Pustých Úľan. Menšia časť vodnej plochy Hlbokého jazera zasahuje aj do katastrálneho územia obce Reca. V súčasnosti je ťažobným priestorom v zmysle banského zákona, hoci ťažba skončila

začiatkom 90. rokov. Predstavuje bázu pre rozvoj letnej rekreácie aj na území obce.

V okolitých obciach vznikajú nové aktivity zamerané na agroturistiku a vidiecku turistiku. Sú založené na poľnohospodárskych tradíciách regiónu a pomáhajú formovať jeho identitu, z ktorej môžu profitovať aj ďalšie obce. V obci Hrubá Borša vzniklo stredisko agroturistiky s chovom koní, pripravuje sa tu výstavba golfového ihriska. Na chov tigrov sa špecializujú v Kostolnej pri Dunaji (Oáza tigra sibírskeho).

V katastri obce Kráľová pri Senci je športové letisko. Okrem športových aktivít sa tu organizujú aj nadväzné akcie ako napr. ples bosoriek.

Región je známy včelárskymi tradíciami. Tie sa zachovali v miestnych názvoch (Veľké Úľany, Pusté Úľany) a verejnosti ich pripomína skanzen Včelárska paseka v katastri Kráľovej pri Senci, s expozíciami v prírode.

Lokálny kontext

Na základe administratívneho členenia z roku 1996 bola obec Reca zaradená do Bratislavského kraja, okresu Senec. V rokoch 1960 – 1996 bola súčasťou okresu Galanta, predtým opäť súčasťou okresu Senec a Bratislavskej župy.

Obec Reca leží v severovýchodnej, ťažiskovej časti okresu Senec. Nachádza sa neďaleko mesta Senec (4 km), na prieniku spádových území centier rôznej hierarchickej úrovne – miest Bratislava (28 km), Trnava (25 km), Galanta (25 km). V bezprostrednej blízkosti obce (1 km) je situovaná významná rekreačná oblasť Slnčné jazerá.

Obec má výhodný polohový potenciál obce vo vzťahu k ťažisku osídlenia nadregionálneho významu (Bratislava). Významné sú aj väzby na centrum osídlenia regionálneho významu – mesto Senec. Špecifikom je poloha na vetvení dvoch významných urbanizačných osí – osi Bratislava – Trnava (s pokračovaním na Považí) a osi Bratislava – Galanta (s pokračovaním na Nové Zámky). Tieto urbanizačné osi sa vyznačujú vysokou hustotou osídlenia vo forme sídelných pásov s hustou sieťou vidieckych sídiel, reprezentujúcich rôzne veľkostné kategórie, s rozvinutými aglomeračnými väzbami na nadradené centrá osídlenia.

Paralelne s týmito sídelnými pásmi, resp. v ich osiach vedú dopravné koridory nadregionálneho významu. Obcou Reca prechádza železnica Bratislava – Nové Zámky a vedľajší cestný ťah. V blízkosti vedú viaceré dôležité cestné koridory – diaľnica D1, cesty I. triedy č. I/61 (Bratislava – Senec – Trnava) a I/62 (Senec – Sládkovičovo – Sereď).

Obec Reca sa podľa počtu obyvateľov zaraďuje medzi stredne veľké obce. Výmera katastrálneho územia obce je 992 ha, pred odčlenením obce Nový Svet však bola takmer dvojnásobná (1778 ha). Obec Reca susedí s nasledujúcimi katastrálnymi územiami:

- k.ú. Boldog
- k.ú. Nový Svet
- k.ú. Kráľová pri Senci
- k.ú. Čataj
- k.ú. Veľký Grob

- k.ú. Senec

Obec Reca vzhľadom k počtu obyvateľov a blízkosti mesta Senec a ďalších väčších obcí nemá vlastné záujmové územie. Je súčasťou záujmového územia Senca, vzdialeného 5 km od obce. Z hľadiska lokálnych medzisídelných väzieb sú najintenzívnejšie väzby na susedné obce Boldog (1,5 km) a Nový Svet (predtým súčasť obce Reca), pre ktoré zabezpečuje občiansku vybavenosť miestnej administratívy (matričný úrad so sídlom v obci Reca). Väzby sa vyvinuli aj na ďalšie okolité obce rovnakej veľkostnej kategórie – Kráľová pri Senci (1400 obyv.), Veľký Grob (1300 obyv.).

Medzisídelné vzťahy v oblasti východného okolia Bratislavy sa začínajú zintenzívňovať až začiatkom 90. rokov, keď vzniká regionálne združenie obcí podunajskej oblasti (Podunajsko) so sídlom v Rovinke. Združenie tvorí 34 obcí, medzi nimi aj Reca. Pokrýva takmer všetky obce okresu Senec a niekoľko obcí okresu Dunajská Streda. Aktivity združenia Podunajsko sa zameriavali na rozvoj a koordináciu rekreačných aktivít (plán rozvoja rekreačnej zóny Podunajsko), neskôr sa orientovali najmä na oblasť odpadového hospodárstva. Okrem kooperačných tendencií však možno pozorovať aj rast konkurencie medzi obcami, predovšetkým pokiaľ ide o získavanie investícií a stavebné aktivity.

V posledných rokoch sa rozvíja aj spolupráca na úrovni menších mikroregiónov – Združenie obcí Šúr (tvorí ho 6 obcí – Čataj, Igram, Kaplná, Blatné, Boldog, Reca). Tieto kooperačné štruktúry predstavujú významnú platformu pre výmenu skúseností v oblasti miestneho rozvoja.

2.2.2 Analýza hlavných vonkajších faktorov rozvoja a ich vplyvu

Hlavné vonkajšie faktory rozvoja predstavujú príležitosti a ohrozenia, vyplývajúce z pôsobenia vonkajších síl a vplyvov. V nasledujúcom prehľade sú tieto faktory zoradené podľa ich vplyvu (vzostupne).

Príležitosti

- poloha v dynamicky sa rozvíjajúcej Bratislavskej aglomerácii
- výhodná poloha v blízkosti miest Senec a Bratislava
- blízkosť významného rekreačného strediska Slnčné jazera
- dostupnosť širokého spektra vyššej vybavenosti
- dobrá dostupnosť obce železničnou dopravou
- predpoklad pokračovania migračných prírastkov obce
- predpoklad koncepčného rozvoja obce na základe aktuálnych plánovacích dokumentov
- funkčné štruktúry medziobecnej spolupráce

- dostatok pracovných príležitostí v regióne
- možnosť samozásobenia agrárnymi produktmi pre slabšie sociálne skupiny a v prípade krízových období
- možnosť získania finančných prostriedkov zo štrukturálnych fondov na rozvojové projekty

Ohrozenia

- nedostatok finančných prostriedkov v obecnom rozpočte na realizáciu väčších rozvojových zámerov
- nižšie rozpočtové príjmy z dôvodu neprihlásenia časti obyvateľov na trvalý pobyt v obci
- hrozba fluktuácie a prechodnosti pobytu obyvateľov
- odkázanosť obyvateľov na dochádzanie za prácou mimo obce
- znižovanie výmery ornej pôdy a narastanie tlakov na životné prostredie
- rast cien pozemkov, nehnuteľností a riziko pozemkových špekulácií
- odlev trhového potenciálu v oblasti obchodu do veľkokapacitných nákupných centier v Bratislave
- konkurencia okolitých obcí a miest v súťaži o investície a rozvojové impulzy
- zhoršenie dostupnosti obce v dôsledku preťaženia komunikácií
- opúšťanie tradičných modelov a vidieckeho štýlu života
- starnutie obyvateľstva, rast počtu obyvateľov v poproduktívnom veku
- hrozba centralizácie niektorých samosprávnych funkcií do vybraných obcí
- časté a neprehľadné zmeny legislatívy

2.3 Zhodnotenie súčasného stavu územia

V tejto podkapitole sú obsiahnuté z predchádzajúcich analýz vyplývajúce závery v podobe syntéz. Sú medzikrokom medzi analýzami a tvorbou stratégie. Ich podstatou je vyhodnotenie a sumarizácia analytického materiálu s cieľom odvodiť z nich kľúčové piliere stratégie, problémové okruhy, ktorým je nutné venovať pozornosť.

Ide o nasledovné syntetizujúce analýzy:

- SWOT analýza (s priradením bodových hodnôt jednotlivým položkám)
- STEEP analýza
- analýza problémov a možných rizík

2.3.1 SWOT analýza

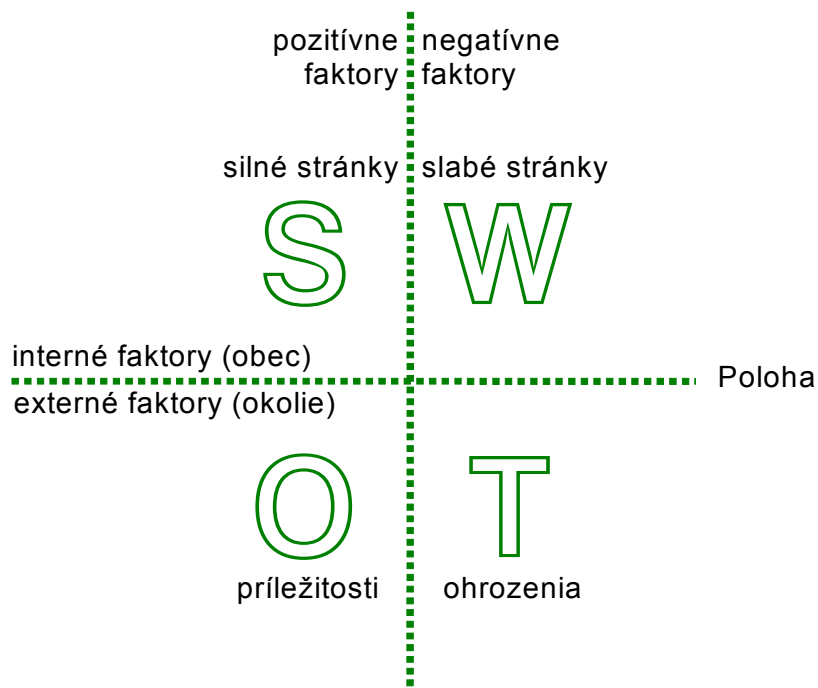
SWOT analýza poskytuje celostný pohľad na situáciu obce – na jej silné stránky, slabé stránky, príležitosti a ohrozenia rozvoja. Na základe SWOT analýzy možno presnejšie definovať najvhodnejšie ciele, ktoré by využili najvýraznejšie predpoklady a pozitívne rozvojové impulzy a eliminovali problémy a prípadné riziká. Pomáha tiež identifikovať prioritné oblasti, na rozvoj ktorých sa treba orientovať. Z tohto dôvodu nie je vhodné jej členenie podľa sektorov.

Okrem analýz stavu daného územia je predmetom záujmu aj okolité prostredie, indukujúce pozitívne alebo negatívne vplyvy. Na základe toho sa SWOT analýza člení na analýzu interného prostredia a analýzu externého prostredia.

Podľa povahy sledovaných javov sa v SWOT analýze rozlišujú pozitívne a negatívne faktory. Pozitívne faktory (silné stránky a príležitosti) predstavujú faktory indukujúce rozvojové procesy. Negatívne faktory (slabé stránky a ohrozenia) naznačujú problémy – disparity.

Jednotlivé položky v SWOT analýze sú vážené, čo znamená, že sú im priradené bodové hodnoty od 1 do 5, ktoré vyjadrujú mieru ich závažnosti. Položky s najvyššími bodovými hodnotami potom predstavujú hlavné faktory rozvoja, resp. kľúčové disparity.

Princíp SWOT analýzy



Zdroj: vlastné spracovanie

Silné stránky (S)

S1 vybudovaná základná školská vybavenosť – ZŠ, MŠ	5
S2 pokojné prostredie pre rodinné bývanie	5
S7 nízka miera nezamestnanosti a minimálny počet dlhodobo nezamestnaných	4
S8 priaznivá celková sociálna situácia obyvateľstva	4
S6 absencia znečisťujúcich prevádzok na území obce	3
S3 vhodné priestory pre kultúrno-spoločenské akcie	3
S4 historické pamiatky v obci	3
S5 ☐ fungujúce spoločenské a športové organizácie	2
S10 zachovaný vidiecky charakter obce	2
S11 dobrý stavebno-technický stav bytového fondu	1

Slabé stránky (W)

W1 chýbajúca kanalizácia	5
W2 stav niektorých komunikácií	4
W3 stav chodníkov	3
W4 nevyprofilované verejné priestranstvá a centrum obce	4
W5 slabá hospodárska základňa obce	3
W6 minimum pracovných príležitostí v obci a nutnosť dochádzania za prácou	3
W7 málo prevádzok služieb a maloobchodu v obci	3
W8 nízka ekologická stabilita územia	2
W9 v obci sa nezachovali tradície, folklór ani umelecké remeslá	1
W10 slabá identifikácia obyvateľov s obcou, hlavne u novopristaňovaných	1

Príležitosti (O)

O1 poloha v dynamicky sa rozvíjajúcej Bratislavskej aglomerácii	5
O2 výhodná poloha v blízkosti miest Senec a Bratislava	5
O3 blízkosť významného rekreačného strediska Slnečné jazerá	5
O4 dostupnosť širokého spektra vyššej vybavenosti	4
O5 dobrá dostupnosť obce železničnou dopravou	4
O6 predpoklad pokračovania migračných prírastkov obce	4
O7 predpoklad koncepčného rozvoja obce na základe aktuálnych plánovacích dokumentov	4
O8 funkčné štruktúry medziobecnej spolupráce	3
O9 dostatok pracovných príležitostí v regióne	3
O10 možnosť samozásobenia agrárnymi produktmi pre slabšie sociálne skupiny a v prípade krízových období	2
O11 možnosť získania finančných prostriedkov zo štrukturálnych fondov na rozvojové projekty	2

Ohrozenia (T)

T1 nedostatok finančných prostriedkov v obecnom rozpočte na realizáciu väčších rozvojových zámerov	5
T2 nižšie rozpočtové príjmy z dôvodu neprihlásenia časti obyvateľov na trvalý pobyt v obci	4
T3 hrozba fluktuácie a prechodnosti pobytu obyvateľov	4
T4 odkázanosť obyvateľov na dochádzanie za prácou mimo obce	3
T5 znižovanie výmery ornej pôdy a narastanie tlakov na životné prostredie	3
T6 rast cien pozemkov, nehnuteľností a riziko pozemkových špekulácií	3
T7 odlev trhového potenciálu v oblasti obchodu do veľkokapacitných nákupných centier v Bratislave	3
T8 konkurencia okolitých obcí a miest v súťaži o investície a rozvojové impulzy	3
T9 zhoršenie dostupnosti obce v dôsledku preťaženia komunikácií	3
T10 opúšťanie tradičných modelov a vidieckeho štýlu života	2
T11 starnutie obyvateľstva, rast počtu obyvateľov v poproduktívnom veku	2
T12 hrozba centralizácie niektorých samosprávnych funkcií do vybraných obcí	2
T13 časté a neprehľadné zmeny legislatívy	1

2.3.2 STEEP analýza

STEER analýza je analýzou jednotlivých častí vonkajšieho prostredia, ktoré majú vplyv na daný subjekt, t.j. na obec. Analyzované sú faktory spoločenské – sociálne, demografické, hodnotové (S), technologické (T), ekonomické (E), ekologické (E), politické (P). Podstatou je ujasniť si, ktoré vonkajšie faktory, ktoré obec väčšinou vôbec nemôže ovplyvniť, majú na ňu významný vplyv.

STEER analýza obce

Faktory	
Spoločenské	<ul style="list-style-type: none">▪ demografické zmeny▪ zmeny postojov a správania populácie▪ zmeny preferencií zákazníkov
Technologické	<ul style="list-style-type: none">▪ úroveň technológie poskytovateľa▪ dostupná / využívaná technológia▪ technológie pre kontakt s verejnosťou
Ekonomické	<ul style="list-style-type: none">▪ nové príležitosti a investori▪ dodatočné finančné zdroje▪ vplyv daňovej politiky
Ekologické	<ul style="list-style-type: none">▪ dopady investičných projektov na životné prostredie▪ environmentálna politika▪ podpora tvorby a ochrany životného prostredia
Politické	<ul style="list-style-type: none">▪ vládne sektorové politiky▪ legislatíva▪ zmeny centrálnej vlády▪ zmeny vo vedení obce a v samosprávnom orgáne

2.3.3 Analýza problémov a možných rizík

Analýza problémov pomenúva hlavné nedostatky (disparity), na riešenie ktorých sa treba zamerať. Vychádza zo SWOT analýzy a dopĺňa ju o ďalšie faktory, ktoré neboli zaradené medzi slabé stránky a hrozby. Okrem primárneho problému sú predmetom analýzy aj ich následky (súčasnú, resp. potenciálnu). Výsledky tejto analýzy sú dôležité pre stanovenie prioritných oblastí, ktoré vyžadujú prioritné riešenie a výber vhodných projektov, aktivít a opatrení, ktoré by tieto problémy pomohli eliminovať.

Riziká ďalšieho vývoja, s uvedením zdrojov rizík, dôsledkov a odhadu pravdepodobnosti výskytu, sú uvedené v nasledujúcej tabuľke.

Kontrolný zoznam pre hodnotenie možných rizík

Druh rizika	Objekt rizika	Zdroj rizika	Nežiaduce dôsledky	Pravdepodobnosť
Individuálne	nezáujem obyvateľov (potenciálnych užívateľov)	užívatelia	nerealizácia aktivít	50%
Technické	chyby projektovej dokumentácie	PD	dodatočné náklady	10%
	problémy pri verejnom obstarávaní	legislatíva		20%
	poruchovosť systémov	technológia		20%
Ekologické	nedostatočná starostlivosť o zložky krajiny	užívatelia pôdy	degradácia krajiny / výsledkov	30%
Sociálne	medziľudské vzťahy	obyvatelia	nerealizácia aktivít	20%
Ekonomické	nedostatok finančných zdrojov, nezískanie NFP, dotácie	externý	nerealizácia projektov / aktivít	70%

Analýza príčin a dôsledkov problémov

Z analýzy problémov vyplýva, že väčšinou nejde o izolované problémy, ale navzájom medzi sebou súvisia, pričom je medzi nimi možné sledovať kauzálne vzťahy, t.j. príčina – dôsledok. Okrem primárneho problému sú teda predmetom analýzy aj ich následky (súčasný, resp. potenciálny). V prípade riešeného územia sa objavujú tieto hlavné problémy a ich následky:

- chýbajúca kanalizácia → následok: nižší komfort bývania a riziko znečistenia podzemných vôd a pôdy (pri nelegálnom vypúšťaní a priesakoch žump)
- zlý stav niektorých miestnych komunikácií → následok: problém dostupnosti objektov, nižšia atraktivita obce pre prisťahovanie obyvateľov
- zlý stav chodníkov → následok: riziko dopravných kolízií, nízka estetická úroveň verejných priestorov
- náhodná a nevhodná skladba verejnej zelene v obci → následok: nízka estetická úroveň verejných priestorov, nedostatočné využitie potenciálu zelene pri zlepšení hygienickej kvality prostredia
- nízka ekologická stabilita územia → následok: ekologické problémy a vyčerpanie ekologických potenciálov krajiny, nízka atraktivita krajiny a obmedzené možnosti pre rekreáciu v krajine
- málo pracovných príležitostí v obci → následok: nutnosť dochádzania za prácou, uvoľňovanie sociálnych väzieb obyvateľov na obec a znižovanie súdržnosti miestnej komunity
- prisťahovanie značného počtu nových obyvateľov → následok: nízka miera komunikácie medzi pôvodnými a prisťahovanými obyvateľmi, znižovanie miery sociálnej kohézie medzi rôznymi sociálnymi skupinami

- otváranie veľkého počtu nových stavebných lokalít → následok: úbytok kvalitnej poľnohospodárskej pôdy a narastanie tlakov na životné prostredie, problémy pri zabezpečení dostatočných kapacít technickej a dopravnej infraštruktúry
- nedostatočné spojenie verejnou dopravou → následok: rast individuálnej automobilovej dopravy a s tým súvisiaci rast znečistenia a zhoršovanie dopravnej dostupnosti
- chýbajú niektoré služby a obchodné prevádzky → následok: obyvatelia nakupujú mimo obce – odlev trhového potenciálu, nutnosť cestovania za službami a nákupmi
- chýbajúce ubytovacie kapacity → následok: krátkodobosť pobytu návštevníkov a nižšie výnosy z cestovného ruchu
- absencia cyklistických ciest medzi okolitými obcami → následok: preferencia individuálnej automobilovej dopravy, obmedzené možnosti rozvoja cestovného ruchu

2.3.4 Prognóza budúceho vývoja a identifikácia východísk

Prognóza budúceho vývoja je v neustále sa meniacich podmienkach značne zložitá a v podstate nemožná. Možné je však uvažovať o troch odlišných scenároch rozvoja – optimistickom, pesimistickom a neutrálnom. Navrhnutá stratégia rozvoja je v zásade postavená na optimistickom scenári rozvoja.

Zo SWOT analýzy a z analýzy problémov vyplynuli hlavné faktory rozvoja obce a kľúčové disparity. V rámci SWOT analýzy silné stránky a príležitosti identifikujú hlavné faktory rozvoja – t.j. **rozvojový potenciál**. Kľúčové disparity, t.j. **limity rozvoja územia** sú výstupom analýzy problémov a podporené sú slabými stránkami a ohrozeniami identifikovanými v SWOT analýze. Tieto faktory predstavujú hlavné východiská pre stanovenie stratégie rozvoja obce. Ťažiskovo by stratégia mala byť orientovaná na zhodnotenie silných stránok a maximálne využitie príležitostí, vzhľadom k tomu, že problémy a potenciálne ohrozenia nie sú závažného charakteru.

3. Strategická časť

3.1 Strategická vízia

Stratégiu rozvoja obce Reca reprezentuje celková vízia obce (globálny cieľ) naznačujúca ideál rozvoja do budúcnosti. Má podobu motto – výroku opisujúceho ideálny cieľový stav ku koncu výhľadového obdobia (r. 2025). Bola prevzatá z doterajšieho PHSR, tak ako bola formulovaná v roku 2007, len s minimálnou úpravou.

Vízia obce Reca

„Usadia sa tu noví obyvatelia, ktorí udržia obec životaschopnou a počet obyvateľov dosiahne 2000. Pribudnú služby, obchody i pracovné príležitosti, aby nebolo treba za všetkým cestovať. Kvalita života v obci sa zvýši vybudovaním chýbajúcej infraštruktúry a verejné priestory dostanú kultivovanejšiu podobu.“

3.2 Návrh a opis stratégie

V prípade obce Reca sa stratégia zameriava na elimináciu problémov a nedostatkov, ktoré bránia plnému využitiu príležitostí vyplývajúcich z výhodnej polohy v blízkosti Bratislavy, Senca a v bezprostrednom kontakte s významnou rekreačnou oblasťou Slnečné jazerá.

Aby obec túto rozvojovú šancu čo najlepšie využila a pritom nestratila svoj vidiecky charakter a identitu, je potrebné presadzovať komplexnú a vyváženú stratégiu rozvoja, ktorá bude sledovať prioritné ciele nasledujúcich kľúčových oblastí:

- A – Investície do základnej infraštruktúry
- B – Vyvážený prístup k rozvoju bývania, podnikania a tvorby životného prostredia
- C – Služby a možnosti pre obyvateľov a návštevníkov

Nadalej je potrebné zvyšovať štandard technickej a dopravnej infraštruktúry a odstraňovať jej deficity (vybudovanie kanalizácie). Kvalitná a všestranne rozvinutá infraštruktúra je základným predpokladom kvality bývania a života v obci. Od nej závisí, či sa obci podarí pritiahnuť nových obyvateľov a či obyvatelia budú ochotní v obci zotrvať. Tento faktor je podstatný aj z hľadiska rozvoja podnikania. Preto je potrebné sústrediť úsilie na vybudovanie kanalizácie, v zmysle pripravovaného komplexného projektu odvedenia a čistenia odpadových vôd a následne aj rekonštrukciu miestnych komunikácií.

Možno predpokladať, že ťažiskom hospodárskeho a sociálneho rozvoja obce bude v budúcnosti individuálna bytová výstavba. Vzhľadom na mimoriadne vysoký dopyt a investičnú aktivitu stavebníkov nie je potrebné stavebný rozvoj v tejto oblasti osobitne podporovať. Skôr je potrebná aplikácia regulačných nástrojov, ktoré spadajú predovšetkým do kompetencie územného plánovania.

V prípade zvýšenia intenzity výstavby nových obytných štvrtí je veľmi dôležitou úlohou

rozširovanie pokrytia inžinierskymi sieťami a obslužnými komunikáciami v novootváraných stavebných obvodoch, a to v dostatočnom predstihu pred novou výstavbou rodinných domov.

Ďalej je potrebné usilovať sa o zlepšenie stavu verejných budov. Uvedené aktivity a projekty však vyžadujú značné investície, z ktorých väčšinu bude možné zrealizovať len pri získaní externých zdrojov zo štátnych dotácií a fondov EÚ. Je preto potrebné uvažovať aj s alternatívnymi riešeniami v prípade, ak tieto zdroje nebude možné získať.

V oblasti dopravnej infraštruktúry je treba riešiť lokálne deficity – rekonštrukcie miestnych komunikácií, zvýšenie bezpečnosti premávky aplikáciou opatrení na upokojenie dopravy prechádzajúcej cez obec, no potrebné je tiež usilovať sa o rozvoj infraštruktúry so širším priestorovým dosahom. Na nadregionálnej úrovni je pre obec dôležité vhodné napojenie na výkonné dopravné koridory s dôrazom na environmentálne prijateľnejšiu železničnú dopravu, ktorá by mala tvoriť pilier prímestskej hromadnej dopravy a poskytnúť alternatívu voči stále rastúcemu podielu individuálnej automobilovej dopravy.

V oblasti podpory podnikania je predovšetkým potrebné podporovať rozvoj služieb a maloobchodných prevádzok, vrátane komerčne menej lukratívnych služieb. Pre tieto účely sa odporúča zväziť vytvorenie systému podporných opatrení nefinančného charakteru. Vhodné by bolo podporiť vznik zariadenia obchodu, ktoré by kvalitou služieb a rozsahom ponuky bolo schopné konkurovať veľkokapacitným zariadeniam obchodu v Bratislave.

Aj keď väčšinu komerčných služieb prevádzkujú súkromné subjekty a rozvoj v tejto oblasti bude závisieť od ich investičnej aktivity, obec môže v spolupráci s nimi prispieť k zlepšovaniu podmienok (napr. vytvorením a spravovaním katalógu priestorov na podnikanie, poskytnutím zliav na reklamu v miestnych médiách, pomoci začínajúcim podnikateľom).

Ďalší segment podnikania, kde by mala byť smerovaná podpora, predstavuje progresívne odvetvie cestovného ruchu. Okolie Senca sa vyznačuje jedinečným potenciálom rozvoja cestovného ruchu viazaného vodné plochy Slnečných jazier. Dôležitá je však aj ponuka nadväzujúcich služieb v okolitých obciach – od základných ubytovacích a reštauračných služieb až po špecifické atrakcie – agroturistika, kultúrne a spoločenské podujatia, tematické parky.

Tento potenciál, ako ukazujú príklady obcí v okolí podobných centier letnej rekreácie viazanej na vodné plochy a termálne kúpaliská (Veľký Meder, Podhájska, Štúrovo), je značný. V prípade obce Reca však zatiaľ nie je využitý. Potrebné je postupne rozširovať spektrum služieb, ktoré môžu podporiť záujem návštevníkov o dlhodobjšie a pravidelné rekreačné pobyty. Z tohto hľadiska by sa mali najprv vybudovať ubytovacie kapacity – najlepšie v podobe malých rodinných penziónov, rozvíjajúcich identitu obce, ďalej budovať cyklookruhy v okolí Slnečných jazier.

Dôležité je tiež posilňovanie spolupráce obcí seneckej aglomerácie v oblasti cestovného ruchu, napríklad vo forme spoločného prevádzkovania turistického informačného strediska, či vydávanie oblastného kalendára kultúrnych a športových udalostí, slávností v spolupráci s ďalšími obcami.

V dôsledku presadzovania moderného životného štýlu, charakteristického rastom individualizmu, ako aj v následkom prílevu nových obyvateľov do obce a masovej každodennej odchádzky väčšiny obyvateľov za prácou mimo obce, hrozí znižovanie záujmu obyvateľov o dianie v obci. Je preto potrebné usilovať sa o zvyšovanie prestíže a hrdosti obyvateľov na obec, v ktorej žijú. To je možné dosiahnuť rozširovaním ponuky kultúrno-spoločenských podujatí, zintenzívnením kultúrnej výmeny s inými obcami, podporovať aktívny prístup obyvateľov usporiadaním rôznych súťažných akcií.

V budúcnosti bude veľmi dôležité zapájanie novopristaňovaných obyvateľov do spoločenského života a ich participácia na dianí v obci, aby popri pôvodných obyvateľoch nevznikla navzájom nekomunikujúca komunita „pristaňovalcov“. Dôležité je nenásilnou formou motivovať ich k prihláseniu na trvalý pobyt v obci – napríklad každoročným organizovaním uvítania novopristaňovaných obyvateľov, poskytovaním asistenčnej služby a pod.

Postupne by sa mala vyprofilovať ponuka rôznych podujatí, ktoré by boli v priebehu roka rovnomerne rozložené a oslovovali by viaceré vekové skupiny. Aj z hľadiska rozvoja cestovného ruchu je dôležité uvažovať s organizovaním ťažiskového podujatia sezóny nadlokálneho významu, vďaka ktorému by Reca vošla do povedomia ako „miesto, kde sa niečo zaujímavé deje“.

Dôležité je poskytovanie nekomerčných služieb pre vybrané skupiny obyvateľov: pre seniorov ošetrovateľskú starostlivosť, optimálne vo forme integrovaného zariadenia – stacionára.

V obci Reca a jej okolí je kritický deficit prvkov prírodného charakteru. Pri realizácii ekostabilizačných opatrení v zmysle návrhov krajinnoekologického plánu a výsadbe zelene v obci je treba okrem ekologického hľadiska brať do úvahy aj nemenej významné estetické aspekty. Aj keď v rámci existujúcej zástavby nie je možné vytvoriť väčšie plochy verejnej zelene, sústrediť sa treba na revitalizáciu líniovej zelene na hlavnej ulici, ktorá by sa mohla stať nositeľom identity obce. Plochy pre líniovú zeleň by sa mali rezervovať aj v nových uliciach, ktoré investori obyčajne projektujú s najnižšími prípustnými šírkami v snahe maximálne redukovať náklady na výstavbu.

Súčasne je treba podporovať environmentálne povedomie obyvateľov – organizovaním zberových akcií, rozširovaním separovaného zberu a najmä miestnych kapacít pre triedenie odpadu (zberný dvor).

3.3 Strategické ciele

Strategické ciele nemajú charakter „hotových návrhov“, ale reprezentujú istú filozofiu prístupu k riešeniu problémov, ktorú naznačila už strategická vízia. Strategické ciele sú špecifické – t.j. sú viazané na 3 vytypované prioritné oblasti, ktoré budú predstavovať hlavné oblasti smerovania finančnej a organizačnej podpory rozvoja.

Hierarchia strategických cieľov a opatrení

Vízia obce Reča

Usadia sa tu noví obyvatelia, ktorí udržia obec životaschopnou a počet obyvateľov dosiahne 2000. Pribudnú služby, obchody i pracovné príležitosti, aby nebolo treba za všetkým cestovať. Kvalita života v obci sa zvýši vybudovaním chýbajúcej infraštruktúry a verejné priestory dostanú kultivovanejšiu podobu.

Prioritná oblasť A		Prioritná oblasť B		Prioritná oblasť C	
Investície do základnej infraštruktúry		Vyvážený prístup k rozvoju bývania, podnikania a tvorby životného prostredia		Služby a možnosti pre obyvateľov a návštevníkov	
Cieľ	Cieľ	Cieľ	Cieľ	Cieľ	Cieľ
Opatrenie A.1	Opatrenie A.2	Opatrenie B.1	Opatrenie B.2	Opatrenie C.1	Opatrenie C.2
Cieľ	Cieľ	Cieľ	Cieľ	Cieľ	Cieľ
Opatrenie A.3	Opatrenie A.4	Opatrenie B.3	Opatrenie B.4	Opatrenie C.3	Opatrenie C.4

Prehľad strategických cieľov a opatrení pre Prioritnú oblasť A – Investície do základnej infraštruktúry

Cieľ: Odstránenie kľúčových deficitov infraštruktúry

- Opatrenie A.1 Investície do technickej a dopravnej infraštruktúry

Cieľ: Zlepšenie stavu a úžitkových hodnôt budov vo vlastníctve obce

- Opatrenie A.2 Riešenie priestorových nárokov MŠ a OcÚ

Cieľ: Zlepšenie dopravnej dostupnosti obce

- Opatrenie A.3 Investície do nadradenej dopravnej infraštruktúry

Cieľ: Napojenie obce na cyklotrasy

- Opatrenie A.4 Budovanie infraštruktúry cyklistickej dopravy

Prehľad strategických cieľov a opatrení pre Prioritnú oblasť B – Vyvážený prístup k rozvoju bývania, podnikania a tvorby životného prostredia

Cieľ: Koordinovane rozvíjaná bytová výstavba s príslušnou infraštruktúrou

- Opatrenie B.1 Podpora rozvoja bývania

Cieľ: Ekologické prístupy k prírodným prvkom a krajine

- Opatrenie B.2 Úpravy krajinnej štruktúry

Cieľ: Aplikácia princípov udržateľného rozvoja v odpadovom hospodárstve

- Opatrenie B.3 Riešenie otázky odpadového hospodárstva

Cieľ: Využitie a aktivizácia potenciálov pre podnikanie

- Opatrenie B.4 Podpora podnikania v obci

Prehľad strategických cieľov a opatrení pre Prioritnú oblasť C – Služby a možnosti pre obyvateľov a návštevníkov

Cieľ: Pestrý kultúrno-spoločenský život v obci

- Opatrenie C.1 Kultúrno-spoločenské podujatia a akcie pre obyvateľov i návštevníkov

Cieľ: Posilnenie medziobecnej spolupráce v oblasti cestovného ruchu

- Opatrenie C.2 Spolupráca v oblasti cestovného ruchu

Cieľ: Dostupná starostlivosť o seniorov

- Opatrenie C.3 Služby starostlivosti o seniorov

Cieľ: Prehľadné a bezpečné verejné priestranstvá

- Opatrenie C.4 Informačné systémy na verejných priestranstvách

4. Programová časť

4.1 Návrh opatrení a aktivít

Programová časť obsahuje podrobnejšie rozpracovanie stratégie na úroveň opatrení a aktivít. Pre každú prioritnú oblasť je navrhnutý súbor konkrétnych **opatrení, aktivít, resp. projektov** smerujúcich k naplneniu rozvojovej stratégie obce, reprezentovanou víziou a strategickými cieľmi. Opatrenia a aktivity dodávajú dlhodobej a abstraktnejšie ponímanej stratégii žiadúci operatívny aspekt tým, že ju transformujú do konkrétnych praktických krokov. Preto sa týkajú kratšieho obdobia, ich plánovací horizont je 3 – 5 rokov.

V niektorých prípadoch sa počíta s neskorším začiatkom realizácie (v druhom slede), po splnení istých nevyhnutných podmienok.

Programová časť obsahuje prvky rôzneho druhu a hierarchických úrovní:

- opatrenia – predstavujú vecne príbuzné skupiny aktivít / projektov
- aktivity – sú neinvestičného charakteru, často s predpokladom permanentného priebehu
- projekty – predstavujú investičné akcie prípadne aj komplexné časovo ohraničené akcie neinvestičného charakteru; sú rámcovými projektmi, t.j. nie podrobnými realizačnými projektmi

Ku každej aktivite/projektu je pripojená charakteristika (v podobe tabuľkového formulára), ktorá obsahuje nasledujúce položky:

- stručný opis – zahŕňajúci opis stavu pred realizáciou a opis výstupov / výsledkov, t.j. čo sa má projektom dosiahnuť
- určenie zodpovedného subjektu (garanta), prípadne aj kontaktnej osoby a spolupracujúcich subjektov
- obdobie realizácie
- väzba na cieľ – odôvodnenie prínosu pre obec a pre splnenie strategických cieľov
- prehľad užívateľov – cieľových skupín, ktoré budú profitovať z realizácie projektu / aktivity
- merateľné ukazovatele – v podobe merateľných indikátorov úspešnosti – len ak nie je účelné posudzovať splnenie projektu v zmysle jeho popisu v stanovenom čase
- prehľad rizík – možných ohrození realizácie projektu / aktivity
- špecifikáciu potrebných postupových krokov podmieňujúcich realizáciu - len v prípade zložitejších projektov / aktivít
- odhad nákladov (nemožno zamieňať s presným rozpočtom)
- určenie spôsobu financovania
- ostatné údaje – napr. zmluvné podmienky, poznámky

Tabuľka opatrení, projektov a aktivít podľa prioritných oblastí

Opatrenie	Projekt / Aktivita	Prioritná oblasť
A.1 Investície do technickej a dopravnej infraštruktúry	A.1.1 Vybudovanie splaškovej kanalizácie A.1.2 Rekonštrukcia chodníkov A.1.3 Rekonštrukcia vybraných úsekov miestnych komunikácií A.1.4 Výstavba miestnych komunikácií A.1.5 Regenerácia verejných priestranstiev v centre obce	A. Investície do základnej infraštruktúry
A.2 Riešenie priestorových nárokov MŠ a OcÚ	A.2.1 Riešenie priestorov pre materskú školu A.2.2 Riešenie priestorov pre obecný úrad	
A.3 Investície do nadradenej dopravnej infraštruktúry	A.3.1 Posilnenie prímestskej koľajovej dopravy A.3.2 Vybudovanie cestného prepojenia na cestu I/62	
A.4 Budovanie infraštruktúry cyklistickej dopravy	A.4.1 Vybudovanie cyklookruhov v okolí obce	
B.1 Podpora rozvoja bývania	B.1.1 Vybudovanie inžinierskych sietí v nových uliciach B.1.2 Vybudovanie spevnených komunikácií v nových uliciach B.1.3 Založenie registra bytov v obci	B. Vyvážený prístup k rozvoju bývania, podnikania a tvorby životného prostredia
B.2 Úpravy krajinej štruktúry	B.2.1 Revitalizácia a výsadba líniovej zelene v katastri obce B.2.2 Kultivácia a údržba verejnej zelene v uliciach obce B.2.3 Plánovitá výsadba zelene v nových uliciach	
B.3 Riešenie otázky odpadového hospodárstva	B.3.1 Organizovanie zberových akcií B.3.2 Zriadenie zberného dvora	
B.4 Podpora podnikania v obci	B.4.1 Podpora vzniku nových prevádzok služieb a obchodu B.4.2 Katalóg priestorov na podnikanie	
C.1 Kultúrno-spoločenské podujatia a akcie pre obyvateľov i návštevníkov	C.1.1 Usporiadanie nadlokálneho kultúrneho podujatia C.1.2 Súťažné akcie pre deti, mládež i dospelých	C. Služby a možnosti pre obyvateľov a návštevníkov
C.2 Spolupráca v oblasti cestovného ruchu	C.2.1 Oblastný kalendár kultúrnych a športových udalostí, slávností C.2.2 Založenie spolupráce obcí seneckej aglomerácie v oblasti cestovného ruchu	
C.3 Služby starostlivosti o seniorov	C.3.1 Zariadenie pre pobyt dôchodcov – denný stacionár	
C.4 Informačné systémy na verejných priestranstvách	C.4.1 Zavedenie názvov ulíc C.4.2 Rozšírenie kamerového monitorovacieho systému	

Merateľné ukazovatele

Súčasťou programovej časti je aj stanovenie merateľných ukazovateľov pre hodnotenie programového dokumentu. Merateľné ukazovatele majú charakter kvantitatívnych indikátorov úspešnosti, definujúcich cieľové hodnoty, ktoré sa majú dosiahnuť.

Z hľadiska monitorovania plnenia jednotlivých aktivít a projektov je potrebné sledovať merateľné ukazovatele výsledku, prípadne, výstupu a dopadu.

Ukazovatele výsledku vyjadrujú priamy efekt projektu bezprostredne po ukončení realizácie projektu a merajú bezprostredný následok, ktorý bol vyvolaný výstupom.

Za ukazovateľ výstupu možno považovať realizáciu aktivít projektu v stanovenom rozsahu, danom parametrami projektu (opísaný výsledok, náklady, stavebné parametre a pod.).

Odrážajú skutočnosť, že niečo bolo vytvorené, realizované, zriadené.

Ukazovatele dopadu vyjadrujú dlhodobý efekt aktivity / projektu, teda príspevok k cieľom, či k potrebám danej cieľovej skupiny.

Pre jednotlivé opatrenia stanovujeme prevažne ukazovatele výsledku. Projekty, pre ktoré nie sú osobitne stanovené merateľné ukazovatele, sa považujú za realizované, ak sa projekt realizuje v plnom rozsahu (100%) – t.j. ide o aplikáciu ukazovateľa výstupu. Naplnenie ukazovateľov výstupu sa uvádza v %.

Tabuľka ukazovateľov výsledkov, dopadov

Označ. opatr.	Názov ukazovateľa	Definícia	Inform. zdroj	Merná jedn.	Východ. hodnota	Cieľová hodnota 2020
A.1.1	Napojenie 100% domácností na splaškovú kanalizáciu	výsledok	obec	%	0	100
A.1.2	Dĺžka rekonštruovaných chodníkov	výsledok	obec	km	–	1
A.1.3	Dĺžka rekonštruovanej miestnej komunikácie	výsledok	obec	km	–	0,5
A.1.4	Dĺžka vybudovaných miestnych komunikácií	výsledok	obec	km	–	0,3
A.4.1	Dĺžka cyklistických trás	výsledok	obec	km	–	3
B.1.1	Napojenie 100% objektov na všetky inžinierske siete	výsledok	obec	%	–	100
B.1.2	Prístup k 100% objektov zo spevnených komunikácií	výsledok	obec	%	–	100
B.2.1	Dĺžka revitalizovanej líniovej zelene	výsledok	obec	km	–	3
B.3.1	Počet podujatí ročne	výsledok	obec	počet	–	2
B.3.2	Podiel separovaného odpadu z celkového množstva komunálneho odpadu	výsledok	obec	%	–	15
B.4.1	Počet nových prevádzok obchodu a služieb	výsledok	obec	počet	–	5
C.1.1	Počet návštevníkov podujatia	výsledok	obec	počet	–	500
C.1.2	Počet zapojených obyvateľov	výsledok	obec	počet	–	50
C.2.1	Zvýšenie návštevnosti avizovaných podujatí	výsledok	obec	%	–	20
C.4.2	Zníženie počtu prípadov majetkovej kriminality a vandalizmu	výsledok	obec	%	–	20

4.2 Opatrenia a aktivity pre Prioritnú oblasť A – Investície do základnej infraštruktúry

Formuláre pre prípravu projektov a aktivít

Názov	A.1.1 Vybudovanie splaškovej kanalizácie
Opis - stav pred realizáciou	V obci nie je vybudovaná kanalizácia
Opis - výstupy	Zrealizuje výstavba gravitačných splaškových stôk a výtlačných potrubí (v obciach mikroregiónu Šúr), so sústavou prečerpávacích staníc so zaústením do ČOV Senec (do ČOV Vrakúňa).
Garant	obec
Kontaktná osoba garanta	starosta
Spolupráca	BVS a.s.
Obdobie realizácie	2018 – 2020
Väzba na cieľ	Odstránenie kľúčových deficitov infraštruktúry
Užívatelia	obyvatelia obce, podnikatelia
Indikátory monitoringu	napojenie 100% domácností na splaškovú kanalizáciu
Riziká	neschválenie NFP / dotácie, výber dodávateľa cez VO
Postup realizácie	1. aktualizácia rozpočtu / 2. príprava žiadosti o NFP / 3. výber dodávateľa / 4. realizácia
Náklady	1 300 000 Eur
Financovanie	fondy EÚ
Zmluvné podmienky	podľa výsledku verejného obstarávania
Poznámky	–

Názov	A.1.2 Rekonštrukcia chodníkov
Opis - stav pred realizáciou	Niektoré chodníky sa vyznačujú nevyhovujúcimi technickými parametrami
Opis - výstupy	Chodníky budú rekonštruované / rozšírené v požadovaných parametroch (najmä pozdĺž hlavnej cesty)
Garant	obec
Kontaktná osoba garanta	starosta
Spolupráca	–
Obdobie realizácie	2017 – 2018
Väzba na cieľ	Odstránenie kľúčových deficitov infraštruktúry
Užívatelia	obyvatelia obce
Indikátory monitoringu	dĺžka rekonštruovaných chodníkov: min. 1 km
Riziká	nedostatok finančných zdrojov
Postup realizácie	1. vypracovanie projektovej dokumentácie a rozpočtu / 2. žiadosť o NFP / 3. výber dodávateľa / 4. realizácia stavby
Náklady	200 000 Eur
Financovanie	fondy EÚ, obec
Zmluvné podmienky	podľa výsledku verejného obstarávania

Názov	A.1.3 Rekonštrukcia vybraných úsekov miestnych komunikácií
Opis - stav pred realizáciou	Niektoré úseky miestnych komunikácií sa vyznačujú nevyhovujúcimi technickými parametrami
Opis - výstupy	Komunikácie budú rekonštruované v požadovaných parametroch
Garant	obec
Kontaktná osoba garanta	starosta
Spolupráca	–
Obdobie realizácie	2018 – 2020
Väzba na cieľ	Odstránenie kľúčových deficitov infraštruktúry
Užívatelia	obyvatelia obce, podnikatelia, návštevníci
Indikátory monitoringu	dĺžka rekonštruovanej miestnej komunikácie: min. 0,5 km
Riziká	nedostatok finančných zdrojov
Postup realizácie	1. vypracovanie projektovej dokumentácie a rozpočtu / 2. výber dodávateľa / 4. realizácia stavby
Náklady	250 000 Eur
Financovanie	obec, dotácie
Zmluvné podmienky	podľa výsledku verejného obstarávania
Poznámky	–

Názov	A.1.4 Výstavba miestnych komunikácií
Opis - stav pred realizáciou	Novopostavené domy v zadných častiach záhrad nie sú prístupné z miestnej komunikácie
Opis - výstupy	Vybudujú sa 2 miestne komunikácie za zadnými časťami záhrad
Garant	obec
Kontaktná osoba garanta	starosta
Spolupráca	–
Obdobie realizácie	2016 – 2017
Väzba na cieľ	Odstránenie kľúčových deficitov infraštruktúry
Užívatelia	obyvatelia obce
Indikátory monitoringu	dĺžka vybudovaných miestnych komunikácií: min. 0,3 km
Riziká	nedostatok finančných zdrojov
Postup realizácie	1. vypracovanie projektovej dokumentácie a rozpočtu / 2. výber dodávateľa / 4. realizácia stavby
Náklady	150 000 Eur
Financovanie	obec, dotácie
Zmluvné podmienky	podľa výsledku verejného obstarávania
Poznámky	–

Názov	A.1.5 Regenerácia verejných priestranstiev v centre obce
Opis - stav pred realizáciou	Verejné priestranstvá v uzlových bodoch obce sú len čiastočne upravené
Opis - výstupy	Verejné priestranstvá budú upravené, vrátane výsadby zelene a dopravného riešenia
Garant	obec
Kontaktná osoba garanta	starosta
Spolupráca	–
Obdobie realizácie	2015 – 2017
Väzba na cieľ	Odstránenie kľúčových deficitov infraštruktúry
Užívatelia	obyvatelia obce, návštevníci
Indikátory monitoringu	–
Riziká	nedostatok finančných zdrojov
Postup realizácie	1. vypracovanie/aktualizácia projektovej dokumentácie / 2. výber dodávateľa / 3. realizácia stavby
Náklady	50 000 Eur
Financovanie	fondy EÚ
Zmluvné podmienky	podľa výsledku verejného obstarávania
Poznámky	–

Názov	A.2.1 Riešenie priestorov pre materskú školu
Opis - stav pred realizáciou	Existujúci objekt MŠ je z hľadiska kapacity v súčasnosti už nevyhovujúci
Opis - výstupy	Materská škola sa presťahuje do iného objektu vo vlastníctve obce (budovy ZŠ)
Garant	obec
Kontaktná osoba garanta	starosta
Spolupráca	–
Obdobie realizácie	2018 – 2020
Väzba na cieľ	Zlepšenie stavu a úžitkových hodnôt budov vo vlastníctve obce
Užívatelia	obyvatelia obce - deti
Indikátory monitoringu	–
Riziká	–
Postup realizácie	1. stavebné úpravy objektu / 2. presťahovanie MŠ
Náklady	30 000 Eur
Financovanie	obec
Zmluvné podmienky	–
Poznámky	–

Názov	A.2.2 Riešenie priestorov pre obecný úrad
Opis - stav pred realizáciou	Existujúci objekt obecného úradu je z hľadiska kapacity v súčasnosti už nevyhovujúci
Opis - výstupy	Obecný úrad sa presťahuje do iného objektu vo vlastníctve obce (budovy ZŠ)
Garant	obec
Kontaktná osoba garanta	starosta
Spolupráca	–
Obdobie realizácie	2018 – 2020
Väzba na cieľ	Zlepšenie stavu a úžitkových hodnôt budov vo vlastníctve obce
Užívatelia	obyvatelia obce
Indikátory monitoringu	–
Riziká	nedostatok finančných zdrojov
Postup realizácie	1. stavebné úpravy objektu / 2. presťahovanie obecného úradu
Náklady	20 000 Eur
Financovanie	obec
Zmluvné podmienky	–
Poznámky	–

Názov	A.3.1 Posilnenie prímestskej koľajovej dopravy
Opis - stav pred realizáciou	Potenciál prímestskej železničnej dopravy nie je dostatočne využitý
Opis - výstupy	Zvýšenie atraktivity osobnej železničnej dopravy pre dochádzku obyvateľov prinesú viaceré zvažované projekty modernizácie prímestskej koľajovej dopravy – napr. nasadenie flexibilnejších súprav prímestských vlakov.
Garant	Železničná spoločnosť
Kontaktná osoba garanta	–
Spolupráca	obec
Obdobie realizácie	2018 – 2020 (výhľad)
Väzba na cieľ	Zlepšenie dopravnej dostupnosti obce
Užívatelia	obyvatelia obce
Indikátory monitoringu	–
Riziká	nedostatok finančných zdrojov
Postup realizácie	–
Náklady	–
Financovanie	štátny rozpočet
Zmluvné podmienky	–
Poznámky	–

Názov	A.3.2 Vybudovanie cestného prepojenia na cestu I/62
Opis - stav pred realizáciou	Chýba vhodné priame napojenie obce na cestu I/62
Opis - výstupy	Predĺži sa cesta III. triedy č. III/061075 (Reca – železničná stanica) až po cestu I. triedy č. I/62 Senec – Sládkovičovo, čím sa skrátí spojenie s okolitými obcami Kráľová pri Senci a mestami Sládkovičovo a Galanta.
Garant	VÚC
Kontaktná osoba garanta	–
Spolupráca	obec
Obdobie realizácie	2018 – 2020
Väzba na cieľ	Zlepšenie dopravnej dostupnosti obce
Užívatelia	obyvatelia obce
Indikátory monitoringu	–
Riziká	nedostatok finančných zdrojov
Postup realizácie	–
Náklady	140 000 Eur
Financovanie	VÚC
Zmluvné podmienky	–
Poznámky	–

Názov	A.4.1 Vybudovanie cyklotrás v okolí obce
Opis - stav pred realizáciou	Cyklistické trasy v obci a v okolí nie sú vybudované ani vyznačené
Opis - výstupy	Na podporu cyklistickej dopravy a cestovného ruchu sa navrhuje vybudovanie cyklotrás sprístupňujúcich rekreačné zázemie mesta Senec (napr. Boldog – Reca – Kráľová pri Senci, Kostolná pri Dunaji a výhľadovo aj ďalšie okruhy).
Garant	združenie obcí (VÚC)
Kontaktná osoba garanta	
Spolupráca	obec
Obdobie realizácie	2017 – 2018
Väzba na cieľ	Napojenie obce na cyklotrasy
Užívatelia	obyvatelia, návštevníci
Indikátory monitoringu	Dĺžka cyklistických trás: min. 3 km
Riziká	komplikované vlastnícke vzťahy k pozemkom
Postup realizácie	1. vypracovanie PD + rozpočtu / 2. príprava žiadosti o NFP / 3. výber dodávateľa / 4. realizácia
Náklady	300 000 Eur
Financovanie	fondy EÚ
Zmluvné podmienky	–
Poznámky	–

4.3 Opatrenia a aktivity pre Prioritnú oblasť B – Vyvážený prístup k rozvoju bývania, podnikania a tvorby životného prostredia

Formuláre pre prípravu projektov a aktivít

Názov	B.1.1 Vybudovanie inžinierskych sietí v nových uliciach
Opis - stav pred realizáciou	V obci je značný záujem o individuálnu bytovú výstavbu, ktorý je však limitovaný postupom výstavby infraštruktúry
Opis - výstupy	V nových uliciach sa vybuduje vodovod, kanalizácia, elektrické rozvody, plynovod, v predstihu pred výstavbou rodinných domov
Garant	vlastníci pozemkov
Kontaktná osoba garanta	–
Spolupráca	obec
Obdobie realizácie	2015 – 2020
Väzba na cieľ	Koordinovane rozvíjaná bytová výstavba s príslušnou infraštruktúrou
Užívatelia	vlastníci nehnuteľností, obyvatelia
Indikátory monitoringu	Napojenie 100% objektov na všetky inžinierske siete
Riziká	nedostatok finančných zdrojov, nedostatočná koordinácia vlastníkov
Postup realizácie	–
Náklady	40 000 Eur / 100 m
Financovanie	súkromné zdroje
Zmluvné podmienky	–
Poznámky	–

Názov	B.1.2 Vybudovanie spevnených komunikácií v nových uliciach
Opis - stav pred realizáciou	V obci je značný záujem o individuálnu bytovú výstavbu, ktorý je však limitovaný postupom výstavby infraštruktúry
Opis - výstupy	V nových uliciach sa vybudujú spevnené komunikácie s asfaltovým / betónovým povrchom, v predstihu pred výstavbou rodinných domov
Garant	vlastníci pozemkov
Kontaktná osoba garanta	–
Spolupráca	obec
Obdobie realizácie	2015 – 2020
Väzba na cieľ	Koordinovane rozvíjaná bytová výstavba s príslušnou infraštruktúrou
Užívatelia	vlastníci nehnuteľností, obyvatelia
Indikátory monitoringu	Prístup k 100% objektov zo spevnených komunikácií
Riziká	nedostatok finančných zdrojov
Postup realizácie	–
Náklady	80 000 Eur / 100 m
Financovanie	súkromné zdroje
Zmluvné podmienky	–

Názov	B.1.3 Založenie registra bytov v obci
Opis - stav pred realizáciou	Intenzita individuálnej bytovej výstavby sa zvyšuje
Opis - výstupy	Register bytov v obci bude obsahovať evidenciu začatých, rozostavaných a dokončených bytov podľa rozvojových lokalít, navrhnutých v územnom pláne. Zlepší prehľad o vyčerpanej a voľnej kapacite lokalít výstavby a umožní lepšiu koordináciu novej výstavby (napr. obmedziť počet súbežne otváraných lokalít).
Garant	obec
Kontaktná osoba garanta	starosta
Spolupráca	–
Obdobie realizácie	2018 – 2020
Väzba na cieľ	Koordinovane rozvíjaná bytová výstavba s príslušnou infraštruktúrou
Užívatelia	obyvatelia obce, stavebníci
Indikátory monitoringu	–
Riziká	nedostatok informácií
Postup realizácie	–
Náklady	1000 Eur
Financovanie	obec
Zmluvné podmienky	–
Poznámky	–

Názov	B.2.1 Revitalizácia a výsadba líniovej zelene v katastri obce
Opis - stav pred realizáciou	Ekologická stabilita územia je nízka
Opis - výstupy	Zvýši sa podiel zelene alepší sa štruktúra využitia pôdy výsadbou plôch krajinnej a verejnej zelene. Na výsadbu líniovej zelene je vhodné využiť plochy pozdĺž hraníc honov, kanálov.
Garant	poľovnícke združenie
Kontaktná osoba garanta	–
Spolupráca	obec, vlastníci pozemkov
Obdobie realizácie	2018 – 2020
Väzba na cieľ	Ekologické prístupy k prírodným prvkom a krajine
Užívatelia	obyvatelia obce, poľnohospodári
Indikátory monitoringu	Dĺžka revitalizovanej líniovej zelene: min 3 km
Riziká	nedostatok finančných zdrojov, nezáujem vlastníkov pozemkov
Postup realizácie	–
Náklady	20 000 Eur
Financovanie	Environmentálny fond
Zmluvné podmienky	–
Poznámky	–

Názov	B.2.2 Kultivácia a údržba verejnej zelene v uliciach obce
Opis - stav pred realizáciou	Aj napriek zlepšeniu pretrváva nedostatok kvalitnej zelene v uliciach obce
Opis - výstupy	V uliciach obce a na verejných priestranstvách bude udržiavaná a revitalizovaná líniová a uličná zeleň
Garant	obec
Kontaktná osoba garanta	starosta
Spolupráca	–
Obdobie realizácie	2015 – 2017
Väzba na cieľ	Ekologické prístupy k prírodným prvkom a krajine
Užívatelia	obyvatelia obce
Indikátory monitoringu	–
Riziká	nedostatok finančných zdrojov, nekonceptná výsadba
Postup realizácie	–
Náklady	50 000 Eur
Financovanie	obec, fondy EÚ
Zmluvné podmienky	–
Poznámky	–

Názov	B.2.3 Plánovitá výsadba zelene v nových uliciach
Opis - stav pred realizáciou	
Opis - výstupy	Aspoň na hlavných nových obslužných uliciach sa vysadia stromové aleje, resp. líniová zeleň. Pre zvýšenie priestorovej diverzity je okrem líniovej zelene vhodné vytvoriť aj plošné útvary zelene s oddychovou funkciou (osadenie lavičiek).
Garant	obec
Kontaktná osoba garanta	starosta
Spolupráca	–
Obdobie realizácie	2018 – 2020
Väzba na cieľ	Ekologické prístupy k prírodným prvkom a krajine
Užívatelia	obyvatelia obce
Indikátory monitoringu	–
Riziká	nedostatok finančných zdrojov, nekonceptná výsadba
Postup realizácie	–
Náklady	20 000 Eur
Financovanie	obec
Zmluvné podmienky	–
Poznámky	–

Názov	B.3.1 Organizovanie zberových akcií
Opis - stav pred realizáciou	
Opis - výstupy	Každoročne organizované zberové akcie budú motivovať obyvateľov, aby prispeli k zlepšeniu životného prostredia v obci. Akciu je vhodné propagovať v obecnom rozhlase, prípadne prostredníctvom informačného letáku a podporiť ich paralelnými súťažnými akciami (brigádami) a osvetovými aktivitami.
Garant	obec
Kontaktná osoba garanta	starosta
Spolupráca	obyvatelia, ZŠ
Obdobie realizácie	2015 – 2020
Väzba na cieľ	Aplikácia princípov udržateľného rozvoja v odpadovom hospodárstve
Užívatelia	obyvatelia obce
Indikátory monitoringu	Počet podujatí ročne: 2
Riziká	nedostatočný záujem
Postup realizácie	–
Náklady	500 Eur
Financovanie	obec
Zmluvné podmienky	–
Poznámky	–

Názov	B.3.2 Zriadenie zberného dvora
Opis - stav pred realizáciou	V obci chýba zberný dvor
Opis - výstupy	Vytvorením priestorových podmienok pre triedenie odpadu sa zvýši podiel odpadu, ktorý bude ďalej recyklovaný a zníži sa celkové množstvo produkovaného komunálneho odpadu odvázaného na skládku.
Garant	obec
Kontaktná osoba garanta	starosta
Spolupráca	–
Obdobie realizácie	2017 – 2018
Väzba na cieľ	Aplikácia princípov udržateľného rozvoja v odpadovom hospodárstve
Užívatelia	obyvatelia obce
Indikátory monitoringu	Podiel separovaného odpadu z celkového množstva komunálneho odpadu: min. 15%
Riziká	nedostatočné environmentálne povedomie obyvateľov
Postup realizácie	–
Náklady	80 000 Eur
Financovanie	Environmentálny fond
Zmluvné podmienky	–
Poznámky	–

Názov	B.4.1 Podpora vzniku nových prevádzok služieb a obchodu
Opis - stav pred realizáciou	V obci je len málo prevádzok maloobchodu a služieb pre obyvateľstvo. Chýbajú najmä reštauračné zariadenie alebo cukráreň, väčšia predajňa potravín, predajne spotrebného tovaru, drobné živnostenské služby.
Opis - výstupy	Zavedie sa systém motivácie občanov obce na začatie podnikania, zvlášť v segmente služieb pre obyvateľstvo a maloobchodných prevádzok. Možné nástroje motivácie: krátkodobé úľavy na dani z nehnuteľností, oslovenie potenciálnych podnikateľov a pod.
Garant	obec
Kontaktná osoba garanta	starosta
Spolupráca	–
Obdobie realizácie	2015 – 2020
Väzba na cieľ	Využitie a aktivizácia potenciálov pre podnikanie
Užívatelia	obyvatelia obce
Indikátory monitoringu	Počet nových prevádzok obchodu a služieb: min. 5
Riziká	nezáujem podnikateľov
Postup realizácie	–
Náklady	1000 Eur
Financovanie	obec
Zmluvné podmienky	–
Poznámky	–

Názov	B.4.2 Katalóg priestorov na podnikanie
Opis - stav pred realizáciou	
Opis - výstupy	Do katalógu budú so súhlasom vlastníkov zaradené rodinné domy, vhodné na prestavbu alebo náhradnú novú výstavbu pre účely občianskej vybavenosti. Obec zabezpečí medializáciu katalógu publikovaním na internetovej stránke.
Garant	obec
Kontaktná osoba garanta	starosta
Spolupráca	–
Obdobie realizácie	2018 – 2020
Väzba na cieľ	Využitie a aktivizácia potenciálov pre podnikanie
Užívatelia	obyvatelia obce, vlastníci nehnuteľností
Indikátory monitoringu	–
Riziká	nezáujem vlastníkov nehnuteľností
Postup realizácie	–
Náklady	500 Eur
Financovanie	obec
Zmluvné podmienky	–
Poznámky	–

4.4 Opatrenia a aktivity pre Prioritnú oblasť C – Služby a možnosti pre obyvateľov a návštevníkov

Formuláre pre prípravu projektov a aktivít

Názov	C.1.1 Usporiadanie nadlokálneho kultúrneho podujatia
Opis - stav pred realizáciou	V obci sa konajú viaceré podujatia lokálneho významu
Opis - výstupy	Lokálne kultúrne podujatia by mali byť doplnené o kultúrne podujatie väčšieho rozsahu s potenciálom vzbudiť záujem o obec medzi obyvateľmi širšieho regiónu a najmä návštevníkmi Slniečnych jazier.
Garant	obec
Kontaktná osoba garanta	starosta
Spolupráca	komisia kultúry, susedné obce
Obdobie realizácie	2016 – 2020
Väzba na cieľ	Pestrý kultúrno-spoločenský život v obci
Užívatelia	obyvatelia obce, návštevníci
Indikátory monitoringu	Počet návštevníkov podujatia: min. 500
Riziká	nezáujem obyvateľov, návštevníkov
Postup realizácie	–
Náklady	5000 Eur / ročne
Financovanie	obec, sponzori, granty
Zmluvné podmienky	–
Poznámky	–

Názov	C.1.2 Súťažné akcie pre deti, mládež i dospelých
Opis - stav pred realizáciou	
Opis - výstupy	Akcie zvýšia záujem obyvateľov a podporia ich aktívny prístup – napr. súťaž o najkrajšie upravenú predzáhradku, herno-športové súťaže pre deti, súťaž pre drobnopestovateľov ovocia a zeleniny, súťaž o najzaujímavejšiu fotografiu z diania v obci
Garant	obec
Kontaktná osoba garanta	starosta
Spolupráca	–
Obdobie realizácie	2018 – 2019
Väzba na cieľ	Pestrý kultúrno-spoločenský život v obci
Užívatelia	obyvatelia obce
Indikátory monitoringu	Počet zapojených obyvateľov: min. 50
Riziká	nezáujem obyvateľov
Postup realizácie	–
Náklady	1500 Eur / ročne
Financovanie	obec, sponzori
Poznámky	–

Názov	C.2.1 Oblastný kalendár kultúrnych a športových udalostí, slávností
Opis - stav pred realizáciou	Aktivity obcí nie sú dostatočne propagované a koordinované
Opis - výstupy	V spolupráci s miestnymi organizáciami a okolitými obcami (napr. v rámci mikroregiónu Šúr) by bolo vhodné vydávať Kalendár podujatí so zoznamom kultúrnych, spoločenských a športových podujatí, ktorý by sa mohol distribuovať aj v okolitých obciach.
Garant	obec
Kontaktná osoba garanta	starosta
Spolupráca	kultúrne organizácie, mikroregión
Obdobie realizácie	2015 – 2020
Väzba na cieľ	Posilnenie medziobecnej spolupráce v oblasti cestovného ruchu
Užívatelia	obyvatelia obce, návštevníci
Indikátory monitoringu	zvýšenie návštevnosti avizovaných podujatí o 20%
Riziká	nezáujem obyvateľov, návštevníkov
Postup realizácie	–
Náklady	500 Eur / ročne
Financovanie	obec, sponzori
Zmluvné podmienky	–
Poznámky	–

Názov	C.2.2 Založenie spolupráce obcí seneckej aglomerácie v oblasti cestovného ruchu
Opis - stav pred realizáciou	Aktivity obcí a podnikateľov v cestovnom ruchu sú nekoordinované
Opis - výstupy	Obce a podnikatelia, ktoré ležia v oblasti s najväčším rekreačným potenciálom v blízkosti Slnecných jazier budú koordinovať svoje aktivity v oblasti podpory cestovného ruchu – formou prevádzkovania spoločného informačného centra alebo zriadenia podporných organizačných štruktúr.
Garant	mesto Senec
Kontaktná osoba garanta	–
Spolupráca	obce Reca, Kráľová pri Senci, Kostolná pri Dunaji, Boldog ...
Obdobie realizácie	2018 – 2020
Väzba na cieľ	Posilnenie medziobecnej spolupráce v oblasti cestovného ruchu
Užívatelia	obyvatelia obce, návštevníci, podnikatelia
Indikátory monitoringu	–
Riziká	nedostatočná koordinácia
Postup realizácie	–
Náklady	–
Financovanie	–
Zmluvné podmienky	–
Poznámky	–

Názov	C.3.1 Zariadenie pre pobyt dôchodcov – denný stacionár
Opis - stav pred realizáciou	Počet obyvateľov v dôchodkovom veku má rastúcu tendenciu
Opis - výstupy	Vzhľadom k rastu počtu obyvateľov v dôchodkovom veku sa otvorí zariadenie pre pobyt seniorov, s možnosťou spoločenských kontaktov, vrátane stravovania, opatrovateľskej starostlivosti.
Garant	obec
Kontaktná osoba garanta	starosta
Spolupráca	–
Obdobie realizácie	2017 – 2018
Väzba na cieľ	Dostupná starostlivosť o seniorov
Užívatelia	obyvatelia obce
Indikátory monitoringu	–
Riziká	nízky záujem obyvateľov, nedostatok finančných zdrojov
Postup realizácie	–
Náklady	60 000 Eur
Financovanie	obec, granty, súkromné zdroje
Zmluvné podmienky	–
Poznámky	–

Názov	C.4.1 Zavedenie názvov ulíc
Opis - stav pred realizáciou	Zástavbu obce tvorí sieť ulíc, ktoré nie sú označené názvami, čo sťažuje polohovú identifikáciu, možnú v súčasnosti len na základe neusporiadaných súpisných čísel.
Opis - výstupy	Zavedené budú názvy ulíc v obci
Garant	osobitná komisia
Kontaktná osoba garanta	starosta
Spolupráca	obyvatelia
Obdobie realizácie	2018 – 2020
Väzba na cieľ	Prehľadné a bezpečné verejné priestranstvá
Užívatelia	obyvatelia obce, návštevníci
Indikátory monitoringu	–
Riziká	nesúhlas obyvateľov
Postup realizácie	1. ustanovenie komisie / 2. schválenie VZN o označovaní ulíc a iných verejných priestranstiev v OZ / 3. prehodnotenie súpisných čísel domov
Náklady	5000 Eur
Financovanie	obec
Zmluvné podmienky	–
Poznámky	–

Názov	C.4.2 Rozšírenie kamerového monitorovacieho systému
Opis - stav pred realizáciou	V obci nie je inštalovaný kamerový systém.
Opis - výstupy	Kamerový systém bude inštalovaný aj uzlové verejné priestranstvá
Garant	obec
Kontaktná osoba garanta	starosta
Spolupráca	–
Obdobie realizácie	2016 – 2017
Väzba na cieľ	Prehľadné a bezpečné verejné priestranstvá
Užívatelia	obyvatelia obce
Indikátory monitoringu	Zníženie počtu prípadov majetkovej kriminality a vandalizmu o 20%
Riziká	nedostatok finančných zdrojov
Postup realizácie	–
Náklady	15 000 Eur
Financovanie	obec, fondy EÚ
Zmluvné podmienky	–
Poznámky	–

5. Realizačná časť

Realizačná časť programu rozvoja nadväzuje na programovú časť a spolu s finančnou časťou predstavujú implementačnú časť programového dokumentu. Obsahuje opis organizačného a inštitucionálneho zabezpečenia realizácie, opis komunikačnej stratégie vo vzťahu k jednotlivým cieľovým skupinám, opis systému monitorovania a hodnotenia plnenia programového dokumentu vo väzbe na merateľné ukazovatele stanovené v programovej časti. Ďalej obsahuje návrh iniciačného akčného plánu na najbližšie obdobie – I. etapu realizácie.

5.1 Organizačné a inštitucionálne zabezpečenie realizácie

Organizačné zabezpečenie realizácie jednotlivých projektov a aktivít je určené v programovej časti. Osobitne pre každý projekt / aktivitu je určený zodpovedný subjekt – tzv. garant, prípadne aj spolupracujúce subjekty. Vo väčšine prípadov je ako zodpovedný subjekt určená obec, resp. iné organizačné zložky správy obce (odborné komisie, oddelenia na obecnom úrade).

Obec vykonáva svoje činnosti prostredníctvom svojich orgánov. Najvyšším orgánom je obecné zastupiteľstvo, ktoré môže zriaďovať ako svoje poradné orgány odborné komisie. Vo vzťahu k PHSR je obecné zastupiteľstvo kompetentným orgánom na jeho schvaľovanie. Najvyšším výkonným orgánom a predstaviteľom obce je starosta. Rozhoduje vo všetkých veciach správy obce, ktoré nie sú zákonom alebo štatútom vyhradené obecnému zastupiteľstvu. Obecný úrad a jeho organizačné zložky organizačne a administratívne zabezpečujú fungovanie obce.

Pri zabezpečení realizácie, ako aj monitorovania a hodnotenia programového dokumentu, bude mať rozhodujúce kompetencie pracovná skupina, pozostávajúca zo zástupcov obce, samosprávy, občanov a expertov. Predmetom jej činnosti bude podnikať kroky smerujúce k realizácii projektov, pripravovať projekty a koordinovať aktivity účastníkov rozvojového procesu. Jej úlohou nebude priamo realizovať jednotlivé projekty a opatrenia, ale koordinovať ich prípravu a súvisiace plánovacie procesy. Avšak vzhľadom k skutočnosti, že väčšinu projektov bude realizovať obec, možno predpokladať personálne prekrývanie činností administratívnych štruktúr miestnej samosprávy a pracovnej skupiny.

5.2 Časový harmonogram realizácie

Pre jednotlivé aktivity a projekty sú definované približné obdobia realizácie – tzv. etapy. Časový harmonogram realizácie rozlišuje 2 etapy a výhľadové obdobie:

- I. etapa (2015 – 2017)
- II. etapa (2018 – 2020)

- výhľad (po roku 2020)

Etapy, resp. obdobia realizácie, sú uvedené v opise jednotlivých aktivít / projektov v programovej časti. Pre I. etapu je vypracovaný podrobný akčný plán.

5.3 Monitorovanie a hodnotenie plnenia programového dokumentu

Systém monitorovania a hodnotenia

Systém monitorovania spočíva v sledovaní zmeny v smerovaní vývoja obce, zmeny vonkajších podmienok rozvoja, ako aj nové požiadavky obyvateľov a ďalších cieľových skupín (návštevníkov, podnikateľov). Súčasne je potrebné hodnotiť plnenie opatrení, aktivít a projektov stanovených v akčnom pláne. Tieto úlohy bude vykonávať pracovná skupina zodpovedná za implementáciu. Pre hodnotenie sú stanovené kritériá podľa nasledujúcej tabuľky.

Kritéria hodnotenia PHSR

P. č.	Skupina kritérií / kritérium	Váha kritéria	Rozsah bodového hodnotenia	Poznámka
1.	Obsah dokumentu	neurčené	0-4	–
2.	Väzby dokumentu na iné strategické dokumenty na miestnej, regionálnej a národnej úrovni	neurčené	0-4	–
3.	Súlad navrhovanej stratégie s potenciálom územia/zdrojmi	neurčené	0-4	–
4.	Postupy hodnotenia a monitorovania	neurčené	0-4	–
5.	Zrozumiteľnosť dokumentu	neurčené	0-4	–
6.	Iné		0-4	–
Spolu				

Pracovná skupina by sa mala schádzať na spoločných stretnutiach aspoň raz za rok. Na stretnutí by sa zhodnotilo plnenie plánu, doterajší postup realizácie a prediskutovali a odsúhlasili prípadné zmeny.

Výstupom hodnotenia je hodnotiacia správa za príslušný kalendárny rok, ktorá zhodnotí pokrok k dosiahnutiu stanovených cieľov. Plán priebežných hodnotení je uvedený v nasledujúcej tabuľke.

Pre každý kalendárny rok, vo väzbe na prípravu rozpočtu a zasadnutie pracovnej skupiny, odporúčame aktualizovať, resp. pripraviť akčný plán, ktorý pre jednotlivé aktivity a projekty podrobne definuje úlohy a postupové kroky potrebné pre ich realizáciu v danom roku.

Podkladom pre monitorovanie a hodnotenie plnenia programového dokumentu sú merateľné ukazovatele, ktoré sú priradené každej aktivite / projektu v programovej časti.

Plán priebežných hodnotení PHSR na programové obdobie 2014 - 2020

Typ hodnotenia	Vykonať prvýkrát	Dôvod vykonania / periodicita
Strategické hodnotenie	2017 (po ukonč. I. etapy)	<ul style="list-style-type: none">▪ podľa rozhodnutia obce / vzniknutej spoločenskej potreby
Operatívne hodnotenie	–	<ul style="list-style-type: none">▪ v prípade zmenených skutočností
Tematické hodnotenie časti PHSR	2016	<ul style="list-style-type: none">▪ téma hodnotenia identifikovaná ako riziková časť vo výročnej monitorovacej správe za predchádzajúci rok▪ kalendárny rok
Ad hoc mimoriadne hodnotenie		<ul style="list-style-type: none">▪ pri značnom odklone od stanovených cieľov a doľahnutých hodnôt ukazovateľov▪ pri návrhu na revíziu PHSR
Ad hoc hodnotenie celého PHSR alebo jeho časti		<ul style="list-style-type: none">▪ na základe rozhodnutia starostu, podnetu poslancov; na základe protokolu NKÚ SR, správy auditu ...

Z procesu monitorovania a hodnotenia je potrebné vyhotoviť záznam a monitorovaciu správu. Rovnako sa vyhotovuje správa aj z verejného prerokovania PHSR a z prerokovania jeho aktualizácie – podľa vzoru v tabuľke.

Vzor záznamu z verejného prerokovania PHSR

Zápis o prerokovaní PHSR

Termín pripomienkovania:

Pripomienka č. 1

Text pripomienky:

Pripomienka sa týka časti dokumentu:

Zaslal: *(názov komisie a dátum zasadnutia)*

Zdôvodnenie:

Vyjadrenie samosprávneho orgánu: *pripomienku akceptujeme/neakceptujeme*

Zdôvodnenie samosprávneho orgánu:

.....

Počet pripomienok: celkový počet: akceptované:

Zápis spracoval: dňa:

Aktualizácia programového dokumentu

Program hospodárskeho a sociálneho rozvoja obce má charakter otvoreného dokumentu, ktorý sa mení a dopĺňa podľa potreby. Skutočnosti zistené pri monitorovaní budú slúžiť pre uskutočnenie revízie aktuálnosti stratégie, čo môže viesť k jej prípadnému

prehodnoteniu. Obdobne by sa mal aktualizovať aj katalóg projektov – úspešne zavŕšené projekty by mali byť priebežne nahradzované novými projektmi, podporujúcimi kontinuitu v dosahovaní stanovených cieľov. Plánované projekty a aktivity možno považovať za splnené, ak boli realizované v opísanom rozsahu a v stanovenom čase, ktoré sú ekvivalentom ukazovateľov úspešnosti projektu.

Po uplynutí plánovacieho horizontu, programového obdobia alebo v prípade zmien príslušnej legislatívy sa odporúča vypracovanie nového strategického programového dokumentu. Potrebu rozsiahlejšej aktualizácie môže vyvolať i závažnejšia zmena vonkajších podmienok. Podľa aktuálnych výziev by sa mala preveriť kompatibilita navrhovaných opatrení, aktivít a projektov s možnosťami ich financovania a tomu prispôsobiť výber nových projektov.

5.4 Komunikačná stratégia k cieľovým skupinám

Komunikácia a prezentácia programu rozvoja

Program rozvoja je dôležitým komunikačným nástrojom i nástrojom marketingovej komunikácie. Obec, ktorá má vypracovaný program rozvoja a verejne ho aj prezentuje, môže takto získať väčšiu dôveryhodnosť aj u potenciálnych investorov, ktorí sa pri svojich lokalizačných rozhodnutiach orientujú podľa stability rozvojovej politiky a tiež podľa ponuky konkrétnych investičných príležitostí obsiahnutých v rozvojových dokumentoch obcí.

Ďalšou cieľovou skupinou sú miestni obyvatelia. Na túto cieľovú skupinu sa komunikačné aktivity orientovali počas spracovania dokumentu. Komunikácia s verejnosťou by mala pokračovať aj naďalej – jednak priamym zapojením a tiež zverejňovaním každoročných hodnotiacich správ o plnení programu a aktuálnych akčných plánov na najbližšie obdobie.

Hlavným komunikačným kanálom je internetová stránka obce (www.obec-reca.sk), ktorá funguje v 2 jazykových mutáciách. Doplnkovo sa na tento účel využíva miestny rozhlas a informačná tabuľa. V menších obciach je významná je aj úloha neformálnej komunikácie poslancov miestnej samosprávy a vedenia obce smerom k občanom pri informovaní o aktuálnych otázkach rozvoja obce.

Komunikácia so samosprávnym krajom

Pre úspešnú realizáciu viacerých navrhnutých projektov je dôležité získanie podpory kompetentných inštitúcií regionálnej úrovne – samosprávneho kraja a/alebo regionálnej rozvojovej agentúry. Vo fáze realizácie a aktualizácie programu rozvoja je žiadúce oboznamovať samosprávny kraj so základnými informáciami o vybraných kľúčových projektoch a aktivitách, pri ktorých sa počíta so získaním finančného príspevku z fondov EÚ, aby tieto projekty mohli byť zaradené do zásobníka projektov.

5.5 Akčný plán iniciačný

Súčasťou realizačnej časti PHSR je akčný plán. Je spracovaný pre jednotlivé prioritné oblasti a obsahuje aktivity na obdobie aktuálneho rozpočtového roku a ďalších 2 rokov (n+2). Akčný plán má iniciačný charakter – na krátke obdobie, preto ho bude potrebné priebežne v nasledujúcich rokoch dopĺňať o nové aktivity.

Akčný plán pre Prioritnú oblasť A – Investície do základnej infraštruktúry

Opatrenie, aktivita	Termín (rok)	Zodpovedný	Financovanie
Opatrenie A.1 Investície do technickej a dopravnej infraštruktúry			
A.1.2 Rekonštrukcia chodníkov	2017 – 2018	obec	fondy EÚ, obec
A.1.4 Výstavba miestnych komunikácií	2016 – 2017	obec	obec, dotácie
A.1.5 Regenerácia verejných priestranstiev v centre obce	2015 – 2017	obec	fondy EÚ
Opatrenie A.4 Budovanie infraštruktúry cyklistickej dopravy			
A.4.1 Vybudovanie cyklotrás v okolí obce	2017 – 2018	obec	fondy EÚ

Akčný plán pre Prioritnú oblasť B – Vyvážený prístup k rozvoju bývania, podnikania a tvorby životného prostredia

Opatrenie, aktivita	Termín (rok)	Zodpovedný	Financovanie
Opatrenie B.1 Podpora rozvoja bývania			
B.1.1 Vybudovanie inžinierskych sietí v nových uliciach	2015 – 2017	obec	súkromné zdroje, obec
B.1.2 Vybudovanie spevnených komunikácií v nových uliciach	2016 – 2017	obec	súkromné zdroje, obec
Opatrenie B.2 Úpravy krajinnej štruktúry			
B.2.2 Kultivácia a údržba verejnej zelene v uliciach obce	2015 – 2017	obec	obec, fondy EÚ
Opatrenie B.3 Riešenie otázky odpadového hospodárstva			
B.3.1 Organizovanie zberových akcií	2015 –	obec	obec
B.3.2 Zriadenie zberného dvora	2017 – 2018	obec	Envir. fond
B.3.3 Kamerový monitorovací systém	2016 – 2017	obec	fondy EÚ
Opatrenie B.4 Podpora podnikania v obci			
B.4.1 Podpora vzniku nových prevádzok služieb a obchodu	2015 –	obec	obec

Akčný plán pre Prioritnú oblasť C – Služby a možnosti pre obyvateľov a návštevníkov

Opatrenie, aktivita	Termín (rok)	Zodpovedný	Financovanie
Opatrenie C.1 Kultúrno-spoločenské podujatia a akcie pre obyvateľov i návštevníkov			
C.1.1 Usporiadanie nadlokálneho kultúrneho podujatia	2016 –	obec	obec, sponzori, granty
Opatrenie C.2 Spolupráca v oblasti cestovného ruchu			
C.2.1 Oblasťný kalendár kultúrnych a športových udalostí, slávností	2015 –	obec	obec, sponzori
Opatrenie C.3 Služby starostlivosti o seniorov			
C.3.1 Zariadenie pre pobyt dôchodcov – denný stacionár	2017 – 2018	obec	obec, granty, súkromné zdroje
Opatrenie C.4 Informačné systémy na verejných priestranstvách			
C.4.2 Rozšírenie kamerového monitorovacieho systému	2016 – 2017	obec	obec, fondy EÚ

6. Finančná časť

6.1 Finančné zabezpečenie realizácie

Finančná časť obsahuje návrh finančného zabezpečenia jednotlivých opatrení a aktivít s preferovaným modelom viaczdrojového financovania, s prepojením na programový rozpočet obce.

Mnohé aktivity a opatrenia predstavujú finančne náročné projekty. Je preto nevyhnutné identifikovať zdroje, ktoré umožnia ich realizáciu. Pre jednotlivé aktivity a projekty sú predbežne určené nielen náklady, ale aj zdroje financovania.

Finančné prostriedky potrebné na realizáciu projektov, tak ako boli definované v Programe hospodárskeho a sociálneho rozvoja obce Reca, budú v zásade pochádzať z troch hlavných zdrojov:

- verejné zdroje (rozpočet obce, štátny rozpočet)
- súkromné zdroje
- fondy Európskej únie

Verejné zdroje

Ako ukázala analýza rozpočtovej situácie, zdroje obce aj v prípade optimálneho vývoja umožňujú realizovať len menšie investičné akcie. Pre väčšie projekty bude preto nutné získanie finančných prostriedkov z externých zdrojov, predovšetkým fondov EÚ.

Je samozrejme nutné počítať aj s variantom zamietnutia žiadosti o finančný príspevok. V takom prípade bude potrebné určiť náhradné zdroje financovania. Niektoré projekty je možné realizovať v redukovanom rozsahu alebo na etapy rozložené na dlhšie časové úseky z obecného rozpočtu. V prípade iných projektov, najmä takých, ktoré sú schopné generovať zisky, prichádza do úvahy spoluúčasť súkromného sektora alebo využitie bankových úverových produktov.

V súčasnosti majú obce len minimálne možnosti získania grantov zo štátneho rozpočtu na rozvojové aktivity. Z hľadiska investičných projektov obcí prichádzajú do úvahy:

- Štátny fond rozvoja bývania - príspevky na výstavbu nájomných bytových domov podľa stanovených kritérií
- Environmentálny fond – príspevky na projekty v oblasti životného prostredia

Súkromné zdroje

Súkromné prostriedky predstavujú najjednoduchšiu formou investovania, nakoľko ich použitie závisí výlučne od rozhodnutia ich vlastníka. Pri investovaní súkromných zdrojov investor hľadá primárne ziskovú návratnosť, ich význam pre regionálny rozvoj spočíva v tom, že obvykle prinášajú nové pracovné miesta, skvalitňujú služby pre návštevníkov obce i pre miestnych obyvateľov.

Vzhľadom k obmedzenej investičnej sile ekonomických subjektov pôsobiacich v obci bude potrebné zamerať pozornosť aj na externé subjekty a aktívne vyhľadávať potenciálnych investorov.

Pokiaľ ide o projekty a aktivity obsiahnuté v tomto dokumente, časť z nich počíta s príspevkami zo súkromných zdrojov, prípadne sa budú realizovať v spolupráci s verejným sektorom.

Fondy Európskej únie

Po vstupe SR do Európskej Únie sa obciam a ďalším subjektom otvorili možnosti získania dodatočných finančných prostriedkov z fondov EÚ. Európska regionálna politika si kladie za cieľ vyrovnávanie rozdielov medzi regiónmi v zmysle finančnej solidarity. Je založená na štyroch štrukturálnych fondoch:

- Európsky fond regionálneho rozvoja (ERDF) – financuje infraštruktúru, investície do tvorby pracovných príležitostí, miestne rozvojové projekty a pomoc malým firmám
- Európsky sociálny fond (ESF) – podporuje návrat nezamestnaných a znevýhodnených skupín do pracovného života, financovaním odbornej prípravy a systému podpory ich zamestnávania
- Európsky poľnohospodársky a garančný fond (EAGGF) – finančne podporuje rozvoj vidieka a pomoc farmárom najmä v zaostávajúcich regiónoch
- Finančný nástroj na riadenie rybolovu (FIFG) – pre naše územie nie je relevantný

V programovom období 2014 – 2020 bude pomoc z fondov EÚ čerpaná prostredníctvom operačných programov:

- OP Efektívna verejná správa
- OP Integrovaná infraštruktúra
- Integrovaný regionálny operačný program
- OP Kvalita životného prostredia
- OP Ľudské zdroje
- Program rozvoja vidieka
- OP Výskum a inovácie
- OP Rybné hospodárstvo
- OP Technická pomoc

Obce sa budú môcť uchádzať o finančné prostriedky predovšetkým z Integrovaného regionálneho operačného programu, prostredníctvom Programu rozvoja vidieka.

Na podporu projektov cezhraničnej spolupráce obcí a ďalších subjektov je možné využiť programy cezhraničnej spolupráce a programy medziregionálnej spolupráce EÚ (Interreg a i.).

Pri definovaní opatrení, aktivít a projektov v tomto programovom dokumente boli zvažované aj možnosti získania finančných prostriedkov z fondov EÚ.

6.2 Finančný plán

Súčasťou indikatívneho finančného plánu je:

- indikatívny rozpočet na roky 2015 – 2020 – pre jednotlivé priority
- finančný rámec plánovaných projektov a aktivít – pre jednotlivé priority

Schválený indikatívny rozpočet sa zapracuje do programového rozpočtu obce a ďalších záväzných dokumentov, vrátane akčných plánov.

Indikatívny rozpočet - sumarizácia v tis. Eur

	2015	2016	2017	2018	2019	2020	Spolu
Prioritná oblasť A - Investície do základnej infraštruktúry	400	400	440	400	400	400	2440
Prioritná oblasť B – Vyvážený prístup k rozvoju bývania, podnikania a tvorby životného prostredia	50	50	50	50	43	50	293
Prioritná oblasť C - Služby a možnosti pre obyvateľov a návštevníkov	15	15	15	15	15	12	87

Finančný rámec pre realizáciu PHSR pre potreby súhrnného prehľadu plánovaných projektov a aktivít – Prioritná oblasť A – Investície do základnej infraštruktúry (v tis. Eur)

Označ. opatr.	Označ. projektu, aktivity	Náklady spolu	Verejné zdroje celkom	Národné zdroje celkom	Zdroje EÚ celkom	Súkrom. zdroje	Úver. zdroje	EIB	Iné zdroje
		a=b+e+f+g+h	b=c+d	c	d	e	f	g	h
A.1	A.1.1	1300	1300	750	550			-	
A.1	A.1.2	200	200	100	100				
A.1	A.1.3	250	250	250					
A.1	A.1.4	150	150	150					
A.1	A.1.5	50	50	20	30				
A.2	A.2.1	30	30	30					
A.2	A.2.2	20	20	20					
A.3	A.3.2	140	140	140					
A.4	A.4.1	300	300	90	210				

Finančný rámec pre realizáciu PHSR pre potreby súhrnného prehľadu plánovaných projektov a aktivít – Prioritná oblasť B – Vyvážený prístup k rozvoju bývania, podnikania a tvorby životného prostredia (v tis. Eur)

Označ. opatrenia	Označ. projektu, aktivity	Náklady spolu	Verejné zdroje celkom	Národné zdroje celkom	Zdroje EÚ celkom	Súkrom. zdroje	Úver. zdroje	EIB	Iné zdroje
		a=b+e+f+g+h	b=c+d	c	d	e	f	g	h
B.1	B.1.1	40				40		-	
B.1	B.1.2	80				80			
B.1	B.1.3	1	1	1					
B.2	B.2.1	20	20	20					
B.2	B.2.2	50	50	20	30				
B.2	B.2.3	20	20	20					
B.3	B.3.1	0,5	0,5	0,5					
B.3	B.3.2	80	80	80					
B.4	B.4.1	1	1	1					
B.4	B.4.2	0,5	0,5	0,5					

Finančný rámec pre realizáciu PHSR pre potreby súhrnného prehľadu plánovaných projektov a aktivít – Prioritná oblasť C – Služby a možnosti pre obyvateľov a návštevníkov (v tis. Eur)

Označ. opatrenia	Označ. projektu, aktivity	Náklady spolu	Verejné zdroje celkom	Národné zdroje celkom	Zdroje EÚ celkom	Súkrom. zdroje	Úver. zdroje	EIB	Iné zdroje
		a=b+e+f+g+h	b=c+d	c	d	e	f	g	h
C.1	C.1.1	5	5	5				-	
C.1	C.1.2	1,5	1,5	1,5					
C.2	C.2.1	0,5	0,5	0,5					
C.3	C.3.1	60				60			
C.4	C.4.1	5	5	5					
C.4	C.4.2	15	15	5	10				

Z hľadiska finančného zabezpečenia existuje riziko, že obmedzené finančné zdroje nebudú postačovať na realizáciu všetkých navrhovaných projektov a aktivít. Je preto potrebné definovať priority. Na základe viackriteriálneho hodnotenia bola jednotlivým projektom / aktivitám priradená vysoká / stredná / nízka priorita.

Hodnotiacia tabuľka pre výber projektov

Projekt / aktivita	Hodnotiace kritérium / hodnotenie (S = splňa / N = nespĺňa)	Body	Priorita
A.1.1 Vybudovanie splaškovej kanalizácie	Nevyhnutné pre kvalitu bývania (S)	5	vysoká
A.1.2 Rekonštrukcia chodníkov	Dôležité z hľadiska dopravnej bezpečnosti (S)	2	stredná
A.1.3 Rekonštrukcia vybraných úsekov miestnych komunikácií	Dôležité z hľadiska dopravnej obslužnosti (S)	3	stredná
A.1.4 Výstavba miestnych komunikácií	Dôležité z hľadiska dopravnej obslužnosti (S)	4	vysoká
A.1.5 Regenerácia verejných priestranstiev v centre obce	Nevyhnutné pre kvalitu bývania (S)	4	vysoká
A.2.1 Riešenie priestorov pre materskú školu	Dôležité pre zabezpečenie vzdelávania (S)	2	stredná
A.2.2 Riešenie priestorov pre obecný úrad	Dôležité pre kvalitu poskytovaných služieb (S)	2	stredná
A.3.1 Posilnenie prímestskej koľajovej dopravy	Dôležité z hľadiska dopravnej dostupnosti (S)	2	stredná
A.3.2 Vybudovanie cestného prepojenia na cestu I/62	Významné z hľadiska dopravnej dostupnosti (S)	1	nízka
A.4.1 Vybudovanie cyklookruhov v okolí obce	Nevyhnutné z hľadiska rozvoja cestovného ruchu (S)	4	vysoká
B.1.1 Vybudovanie inžinierskych sietí v nových uliciach	Dôležité pre kvalitu bývania (S)	3	stredná
B.1.2 Vybudovanie spevnených komunikácií v nových uliciach	Dôležité pre kvalitu bývania (S)	3	stredná
B.1.3 Založenie registra bytov v obci	Dôležité z hľadiska koncepcnosti rozvoja (S)	2	stredná
B.2.1 Revitalizácia a výsadba líniovej zelene v katastri obce	Významné z hľadiska životného prostredia (S)	1	nízka
B.2.2 Kultivácia a údržba verejnej zelene v uliciach obce	Dôležité z hľadiska životného prostredia (S)	2	stredná
B.2.3 Plánovitá výsadba zelene v nových uliciach	Dôležité z hľadiska životného prostredia (S)	3	stredná
B.3.1 Organizovanie zberových akcií	Dôležité z hľadiska životného prostredia (S)	2	vysoké
B.3.2 Zriadenie zberného dvora	Nevyhnutné z hľadiska životného prostredia (S)	4	vysoká
B.4.1 Podpora vzniku nových prevádzok služieb a obchodu	Dôležité pre rozvoj podnikania (S)	3	nízka
B.4.2 Katalóg priestorov na podnikanie	Dôležité pre rozvoj podnikania (S)	2	vysoká
C.1.1 Usporiadanie nadlokálneho kultúrneho podujatia	Dôležité z hľadiska kultúrno-spoločenského (S)	3	stredná

Projekt / aktivita	Hodnotiace kritérium / hodnotenie (S = spĺňa / N = nespĺňa)	Body	Priorita
C.1.2 Súťažné akcie pre deti, mládež i dospelých	Dôležité z hľadiska kultúrno-spoločenského (S)	2	stredná
C.2.1 Oblastný kalendár kultúrnych a športových udalostí, slávností	Dôležité z hľadiska kultúrno-spoločenského (S)	2	stredná
C.2.2 Založenie spolupráce obcí seneckej aglomerácie v oblasti cestovného ruchu	Dôležité z hľadiska rozvoja cestovného ruchu (S)	3	stredná
C.3.1 Zariadenie pre pobyt dôchodcov – denný stacionár	Dôležité pre kvalitu poskytovaných služieb (S)	2	stredná
C.4.1 Zavedenie názvov ulíc	Dôležité z hľadiska priestorovej orientácie (S)	2	stredná
C.4.2 Rozšírenie kamerového monitorovacieho systému	Významné z hľadiska bezpečnosti verejných priestranstiev (S)	1	nízka

7. Záver

Program hospodárskeho a sociálneho rozvoja obce Reca je strednodobý rozvojový dokument, s plánovacím horizontom do roku 2020, pričom stratégia rozvoja sa viaže k roku 2025. Dokument vyjadruje víziu a stratégiu rozvoja obce, ďalej podrobnejšie stanovuje priority, opatrenia a aktivity rozvoja obce. Je výsledkom spolupráce najvýznamnejších aktérov obce s externými expertmi.

Dokument tvorí 5 hlavných častí – analytická časť, strategická časť, programová časť, realizačná časť a finančná časť.

Dokument nepodlieha posudzovaniu vplyvov na životné prostredie podľa zákona č. 24/2006 Z.z. v znení neskorších predpisov (posudzovaniu podliehajú len PHSR VÚC a krajských miest).

Program hospodárskeho a sociálneho rozvoja obce Reca po jeho prerokovaní schvaľuje obecné zastupiteľstvo, rovnako ako jeho aktualizácie.

Vypracovaním a schválením výsledného dokumentu proces strategického plánovania nekončí. Definovanie konkrétnych aktivít a projektov v podobe iniciačného akčného plánu je len prvým krokom, prostredníctvom ktorého možno posunúť stratégiu bližšie k realizácii.

Údaje o schválení PHSR

Dokument	Názov: Program hospodárskeho a sociálneho rozvoja obce Reca Štruktúra: v súlade s príslušnou legislatívou a Metodikou na vypracovanie PHSR
Spracovanie	Forma spracovania: s pomocou externých expertov Obdobie spracovania: 03/2015 – 05/2015 Riadiaci tím, pracovné skupiny – p. príloha Externá odborná spolupráca: Ekoplán, s.r.o. Účasť verejnosti a komunikácia s verejnosťou Náklady na spracovanie – vlastné zdroje
Prerokovanie	Prerokovanie v orgánoch samosprávy (OZ) Verejnú pripomienkovanie – prostredníctvom internetovej stránky
Schválenie	dňa 11. 06. 2015 uznesením OZ č. 32/OZ – 2015

8. Prílohy

8.1 Zoznam členov pracovnej skupiny

Jaroslav Coplák – garant

Zoltán Metzner – koordinátor

poslanci obecného zastupiteľstva – členovia

8.2 Zoznam informačných zdrojov a východiskových dokumentov

Vstupné informácie pre spracovanie analýz

Bizubová, M. a kol.: Slovensko-rakúsko-maďarské Podunajsko. Bratislava : Geoinfo Slovakia, 2000.

Prognostické údaje podporujúce vypracovanie Programu hospodárskeho a sociálneho rozvoja samosprávneho kraja a obce. MVRR, 2003.

Región Podunajsko. R.G.T. Press. [informačný materiál] 2006.

Sčítanie obyvateľov, domov a bytov 2001. Štatistický úrad SR, 2002.

Sčítanie obyvateľov, domov a bytov 2011. Štatistický úrad SR, 2013.

Územný plán obce Reca, 2008

Vlastivedný Slovník obcí na Slovensku - II. diel. Bratislava : Veda, 1977.

Výročná správa obce Reca, 2014 www.obec-reca.sk

Žbirková, V. Reca. Českí bratia v Reci koncom 17. a na začiatku 18. storočia. 1996.

Metodické podklady

Coplák, J. Miestne strategické plánovanie a jeho väzby s územným plánovaním. Habilitačná práca. - Bratislava : FA STU, 2013.

Metodika na vypracovanie programu hospodárskeho a sociálneho rozvoja obce/obcí/VÚC. Verzia 2.0. Bratislava : MDVRR, 2015.

McSweeney, E. Obecné strategické plánovanie, miestny ekonomický rozvoj a facilitovanie procesu. Kanadský urbanistický inštitút, 2001.

Miestna Agenda 21 na Slovensku. Metodická príručka. Bratislava : REC, 2003.

Príručka pre mikroregióny a obce na prípravu Programu hospodárskeho a sociálneho rozvoja. Enterplan, 2002.

Smetanka, M. – Pašmik, I. Príručka pre miestne samosprávy. Program hospodárskeho a sociálneho rozvoja obcí.

Zamkovský, J. Program hospodárskeho a sociálneho rozvoja – význam, štruktúra a základné metodické tézy. Banská Bystrica : CEPA, 2004.

Zoznam analyzovaných koncepčných dokumentov

Názov dokumentu (oblasť dát / téma)	Platnosť dokumentu	Úroveň dokumentu	Zdroj - web
Národná stratégia regionálneho rozvoja SR (NSRR)	2030	národná	www.mindop.sk
Partnerská dohoda Slovenskej republiky na roky 2014 – 2020	2020	národná	partnerskadohoda.gov.sk
PHSR Bratislavského samosprávneho kraja		regionálna	www.region-bsk.sk
Program odpadového hospodárstva	2015	miestna	www.obec-reca.sk
Regionálna inovačná stratégia Bratislavského samosprávneho kraja		regionálna	www.region-bsk.sk
Územný plán regiónu Bratislavský samosprávny kraj		regionálna	www.region-bsk.sk
Územný plán obce Reca	2025	miestna	www.obec-reca.sk
Koncepcia územného rozvoja Slovenska		národná	www.telecom.gov.sk

8.3 Zoznam použitých skratiek

BSK – Bratislavský samosprávny kraj

EAGGF – Európsky poľnohospodársky a garančný fond

ERDF – Európsky fond regionálneho rozvoja

ESF – Európsky sociálny fond

MDVRR – Ministerstvo dopravy, výstavby a regionálneho rozvoja

OP – operačný program

PHSR – program hospodárskeho a sociálneho rozvoja obce

RRA – regionálna rozvojová agentúra

ŠFRB – Štátny fond rozvoja bývania

ÚPN – Územný plán

ÚPSVaR – Úrad práce, sociálnych vecí a rodiny

Poznámka: Akčný plán na obdobie x+2 je v kapitole 5.5